

# Dokladová část celkový přehled



**akce (stavební záměr) :** PD - MŠ a ZŠ Barrandov I., objekt Chaplinovo nám. 615/1, Praha 5 - Hlubočepy - sociální zázemí pro sportovní areál

**stavebník (investor) :** Městská část Praha 5  
náměstí 14. října 4, 150 22 Praha 5  
IČ 00063631

**místo stavby :** kraj : Praha  
obec : Praha [554782]  
katastrální území : **Hlubočepy [728837]**  
dotčené pozemky : **viz. Projektová dokumentace**

**celkové zájmové území :** mimo výše uvedené dotčené pozemky se jedná zejména o sousední pozemky :  
v zájmovém území stavby dle výše uvedených katastrálních území

## Veřejná technická infrastruktura

p.č.	organizace	existence sítí, stanovisko k připojení; projektový podklad
1	PREdistribuce, a.s. Svornosti 3199 / 19 a 150 00 Praha 5	č.j.: 0116002313 ze dne 18.8.2016 (existence) č.j.: S 21130/300038393 ze dne 13.12.2016 (PD)
2	ČEZ Distribuce, a.s. Teplická 874/8 405 02 Děčín 4	č.j.: 0100617662 te dne 18.8.2016 (existence)
3	ČEZ ICT Services, a. s. Duhová 1531/3 140 53 Praha 4	č.j.: 0200488555 ze dne 18.8.2016 (existence)
4	Pražská plynárenská Distribuce, a.s. U Plynárny 500 145 08 Praha 4	vyjádření ze dne 24.8.2016 (existence) č.j.: 2016/OSDS/05295 ze dne 13.12.2016 (PD)
5	Česká telekomunikační infrastruktura a.s. Olšanská 2681/6 130 00 Praha 3	č.j.: 687353/16 ze dne 18.8.2016 (existence)
6	Pražské vodovody a kanalizace, a.s. Ke Kable 971 102 00 Praha 10 - Hostivař	vyjádření ze dne 22.8.2016 (existence) č.j.: PVK 3376/OTPC/17 ze dne 30.1.2017 (PD)
7	Pražská vodohospodářská společnost a.s. Žatecká 110/2 110 00 Praha 1	vyjádření ze dne 30.8.2016 (existence) č.j.: 5533/16/2/02 ze dne 13.1.2017 (PD)
8	České Radiokomunikace a.s., oddělení telekomunikačních okruhů U nákladového nádraží 3144 130 00 Praha 3	č.j.: UPTS/OS/154287/2016 ze dne 11.10.2016 (existence)
9	UPC Česká republika, s.r.o. Závišova 5 140 00 Praha 4	č.j.: E015989/16 ze dne 22.8.2016 (existence)
10	T-Mobile a.s. Tomíčkova 2144/1 149 00 Praha 4	č.j.: E23232/16 ze dne 18.8.2016 (existence)
11	Vodafone Czech Republic, a.s. Vinohradská č.p. 3217/167 100 00 Praha 10-Strašnice	č.j.: MW000004831114513 ze dne 18.8.2016 (existence)
12	ELTODO-CITELUM, s.r.o. Novodvorská 1010/14 142 01 Praha 4	č.j.: VMP_2016_1940 ze dne 18.8.2016 (existence) č.j.: VPD_2016_2965 ze dne 30.11.2016 (PD)

# Dokladová část celkový přehled



akce (stavební záměr) : **PD - MŠ a ZŠ Barrandov I., objekt Chaplinovo nám. 615/1, Praha 5 - Hlubočepy - sociální zázemí pro sportovní areál**

13	Ministerstvo vnitra ČR Nad Štolou 3 poštovní schránka 21 170 34 Praha 7	vyjádření ze dne 23.8.2016
14	Ministerstvo obrany ČR Sekce ekonomická a majetková oddělení ochrany územních zájmů Praha Hradební 772/12 110 15 Praha 1	č.j.: ÚP 497/8-556-2016 ze dne 12.9.2016 č.j.: 91761/2016-8201-OÚZ-PHA ze dne 2.1.2017
15	ČD – Telematika a.s. Pod Táborem 8a 190 00 Praha 9	č.j.: 1201609517 ze dne 18.8.2016 (existence)
16	Air Telecom a.s., zast. UNI Promotion s.r.o. U dálnice 770 155 00 Praha 5 - Stodůlky	č.j.: 111409989 ze dne 20.9.2016
17	Barrandov Studio a.s. Kříženeckého nám. 322/5 152 00 Praha 5 - Hlubočepy	č.j.: 62 ze dne 19.8.2016 (existence)
18	CentroNet, a.s. Slezská 2526/113 130 00 Praha 3	č.j.: 573/2016 ze dne 18.8.2016
19	COPROSYS a.s. Na Kopci 239 537 05 Chrudim	vyjádření ze dne 23.8.2016
20	Cznet s.r.o. Pod Vodárenskou věží 271/2 182 00 Praha - Libeň	č.j.: 160101521 ze dne 30.8.2016
21	Fast Communication s.r.o. Ke klubovně 1650/9 155 00 Praha 5	vyjádření ze dne 31.8.2016
22	ICT Support, s.r.o. Dvorecká 535/21 147 00 Praha 4	vyjádření ze dne 29.8.2016
23	iLine s.r.o. Hvoždanská 3 148 00 Praha 4	vyjádření ze dne 19.8.2016
24	Kolektory Praha, a.s. Pešlova 341/3, Praha 9, 190 00	č.j.: 1899/009/08/16 ze dne 23.8.2016
25	Letiště Praha, a. s. K Letišti 1019/6 160 08 Praha 6	vyjádření ze dne 589/16 ze dne 25.8.2016
26	Miracle Network, spol. s r.o. Dubečská 67 100 00 Praha 10	č.j.: MN/ 14046 /16/ZDZ ze dne 25.8.2016
27	NetSmart s.r.o. Pod strojírnami 706/5 190 00 Praha 9	vyjádření ze dne 24. 8. 2016
28	Pe3ny Net s.r.o. Krenova 438/11 162 00 Praha	vyjádření ze dne 6.9.2016
29	Planet A, a.s. U Hellady 326/11 Praha 4, 697/4	vyjádření ze dne 20.12.2016
30	RIO Media a.s. Kovanecká 2124/30 190 00 Praha 9 - Libeň	č.j.: Vyj-2016-1755 ze dne 12.12.2016 (existence)

# Dokladová část celkový přehled



akce (stavební záměr) : **PD - MŠ a ZŠ Barrandov I., objekt Chaplinovo nám. 615/1, Praha 5 - Hlubočepy - sociální zázemí pro sportovní areál**

31	Dopravní podnik hl. m. Prahy, a. s. Na bojišti 1452/5 120 00 Praha 2	č.j.: 240200/1464/16/Č.p ze dne 24.8.2016 (JDCM - 240200) č.j.: 1452/16 ze dne 24.8.2016 (JDCT - 250150) č.j.: 100130/4722408/2745 ze dne 5.12.2016 PD
32	Pražská teplárenská a.s. Partyzánská 1/7 170 00 Praha 7	č.j.: VAC/2445/2016 ze dne 24.8.2016 č.j.: VAC/3470/2016 ze dne 5.12.2016 PD

## Věřejná dopravní infrastruktura

p.č.	organizace	stanovisko, vyjádření, apod.
33	Technická správa komunikací hl.m.Prahy Na Bojišti 1452/5 120 00 Praha 2	vyjádření ze dne 24.8.2016 (TSK 7100)

## Dotčené orgány

p.č.	dotčený orgán	závažné stanovisko, stanovisko, vyjádření, rozhodnutí, apod.
34	Magistrát hlavního města Prahy odbor ochrany prostředí Mariánské nám. 2 110 01 Praha 1	č.j.: MHMP 2284745/2016 ze dne 28.12.2016 (ŽP souhrn)
	Magistrát hlavního města Prahy odbor územního rozvoje Mariánské náměstí 2 110 01 Praha 1	č.j.: MHMP 2223352/2016 ze dne 14.12.2016 (ÚPD)
	Magistrát hlavního města Prahy odbor dopravních agend Mariánské nám. 2 110 01 Praha 1	č.j.: MHMP-2170026/2016/O4/Jv ze dne 5.12.2016 (územní řízení) č.j.: MHMP-2170085/2016/O4/Jv ze dne 5.12.2016 (stavební řízení)
	Magistrát hlavního města Prahy odbor památkové péče Mariánské nám. 2 110 01 Praha 1	č.j.: MHMP 24196/2017 ze dne 5.1.2017 (Pam)
35	Městská část Praha 5 Úřad městské části odbor životního prostředí nám. 14. října 4 150 22 Praha 5	č.j.: MC05 73784/2016/OŽP/iva ze dne 6.1.2017 (ŽP souhrn)
	Městská část Praha 5 Úřad městské části odbor dopravy , odd. silničního hosp. nám. 14. října 4 150 22 Praha 5	č.j.: MC05 76373/2016/ODP/Kov ze dne 12.12.2016 (PD)
36	Policie ČR, Krajské ředitelství Policie hlavního města Praha Odbor služby dopravní policie Kongresová 1666/2 140 21 Praha 4	č.j.: KRPA-485361-1/ČJ-2016-0000DŽ ze dne 21.12.2016
37	Hasičský záchranný sbor hlavního města Prahy Sokolská 62 121 24 Praha	č.j.: HSAA-15333-3/2016 ze dne 6.12.2016

# Dokladová část celkový přehled



akce (stavební záměr) : **PD - MŠ a ZŠ Barrandov I., objekt Chaplinovo nám. 615/1, Praha 5 - Hlubočepy - sociální zázemí pro sportovní areál**

38	Krajská hygienická stanice hlavního města Prahy Rytířská 12 ( pošt. schr. 203) 110 01 Praha 1	č.j.: HSHMP 58551/2016 ze dne 15.12.2016
39	Ministerstvo obrany ČR Sekce ekonomická a majetková oddělení ochrany územních zájmů Praha Hradební 772/12 110 15 Praha 1	č.j.: ÚP 497/8-556-2016 ze dne 12.9.2016 č.j.: 91761/2016-8201-OÚZ-PHA ze dne 2.1.2017
<b>Ostatní</b>		
p.č.	organizace	stanovisko, vyjádření, souhlas, apod.
40	Povodí Vltavy, státní podnik Holečkova 8 150 24 Praha 5	č.j.: 64034/2016-263 ze dne 16.12.2016

---

ŽADATEL  
ing. Radim Dolešek  
Švermova 740  
55203

---

ÍSLO ŽÁDOSTI  
0116002313

VYŘIZUJE  
oddělení Kmenová data sít

VYŘÍZENO DNE  
18.08.2016

---

## Informace o existenci elektroenergetického zařízení distribuční soustavy společnosti PREdistribuce, a. s., vyžádané pro akci:

**PD-MŠ a ZŠ Barrandov I., obj. Chaplinovo nám. 615/1, Praha 5-Hlubočepy-soc. zázemí pro sport. areál**

Vážený zákazníku,

reagujeme na Vaši žádost číslo 0116002313 ze dne 18.08.2016 ve věci poskytnutí informace o existenci elektroenergetického zařízení distribuční soustavy v majetku společnosti PREdistribuce, a. s.

**Sdělujeme Vám, že na Vámi vymezeném zájmovém území nedochází ke střetu s evidovaným zařízením distribuční soustavy ani s jeho ochranným pásmem.**

Informace je platná 90 dní od 18.08.2016 a může být použita jako jeden z podkladů pro zpracování projektové dokumentace, pokud je taková dokumentace zpracovávána.

**Toto sdělení nahrazuje vyjádření provozovatele distribuční soustavy a může být použito v případě schvalování projektové dokumentace, stavebního i územního řízení. Platnost vyjádření je podmíněna předložením rekapitulace žádosti.**

V případě, že plánovaná akce vyžaduje připojení k distribuční soustavě (připojení nového odběru nebo zdroje elektrické energie, navýšení stávajícího výkonu), je třeba písemně požádat a dále konzultovat se zaměstnanci PREdistribuce, a. s., a sice z oddělení Rozvoj a obnova sítí. Podrobnější informace naleznete na [www.predistribuce.cz](http://www.predistribuce.cz).

Upozorňujeme, že na vymezeném území se mohou nacházet energetická zařízení, která nejsou v majetku PREdistribuce, a. s. Pro informace o takových zařízeních kontaktujte jejich vlastníky.

S pozdravem

Mgr. Dalibor Mana  
vedoucí oddělení Kmenová data sít

- Přílohy:**
1. Rekapitulace žádosti (PDF).
  2. Digitální data (DGN), pokud v daném území existují.

## Rekapitulace žádosti: Informace o existenci sítí

PD-MŠ a ZŠ Barrandov I., obj. Chaplinovo nám. 615/1, Praha 5-Hlubo epy-soc. zázemí pro s

### ŽADATEL

#### Identifika ní údaje

Titul:  
Jméno a p íjmení: Radim Dole ek

#### Kontakt

Telefon: 775303351  
E-mail: radim.dolecek@seznam.cz

#### Firma

Název: ing. Radim Dole ek  
I : 86675800

#### Adresa

Ulice, . p. / . o.: Švermova 740/  
PS , obec: 552 03

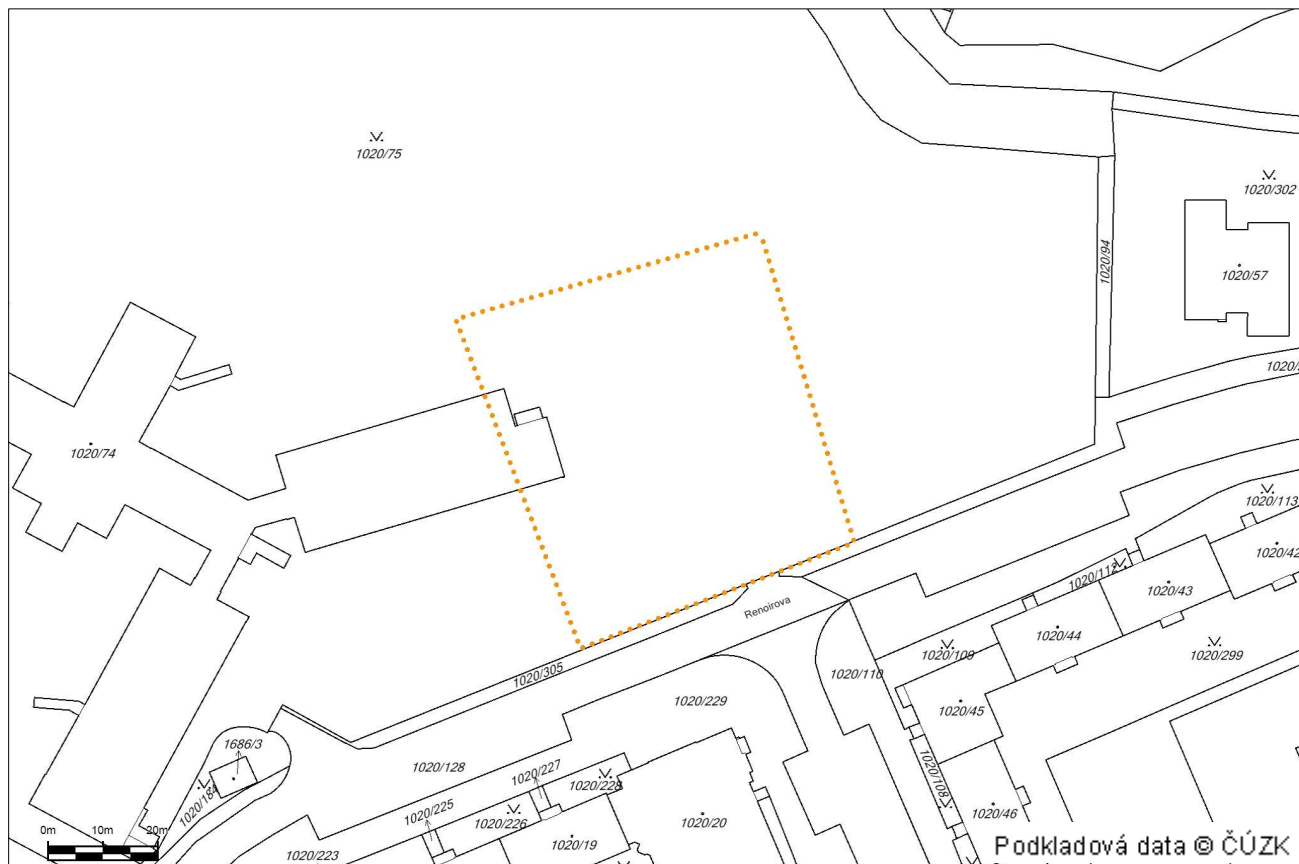
### DOPL UJÍCÍ ÚDAJE

Velikost výkresu (formát PDF): A4

Požadavek na data pro zpracování projektové dokumentace (formát DGN): ANO

E-mail pro elektronické doru ení: radim.dolecek@seznam.cz

### ZÁJMOVÉ ÚZEMÍ



PREdistribuce, a. s., I : 27376516, Svornosti 3199/19a, 150 00 Praha 5

Koresponden ní adresa: Na Hroud 1492/4, 100 05 Praha 10 | Zákaznická linka PRE: 267 055 555, 840 550 055

**Pan**  
**Ing. Radim Doleček**  
**Švermova 740**  
**552 03 Česká Skalice**

VÁŠ DOPIS ZNAČKY/ZE DNE  
 Neuvedena /25.11.2016

NAŠE ZNAČKA  
 S 21130/300038393

VYŘIZUJE/LINKA  
 Doležal/Pa/26705 2894

PRAHA dne  
 13.12.2016

Souhlasné vyjádření k dokumentaci pro sloučené územní a stavební řízení

Akce: **Sociální zázemí pro sportovní areál, MŠ a ZŠ Barrandov I., objekt Chaplinovo nám. 615/1, k.ú. Hlubočepy, Praha 5**

Projektant: **Ing. Ivan Šír, projektování dopravních staveb CZ, s.r.o., Haškova 1714/3, Hradec Králové**

Investor: **MČ Praha 5, náměstí 14. října 4, Praha 5**

Při realizaci stavby dle předložené projektové dokumentaci je nutno v plném rozsahu dodržet a respektovat platné normy, zejména ČSN 33 2000-5-52 Výběr soustav a stavba vedení a ČSN 73 6005 Prostorové uspořádání sítí technického vybavení.

Při práci v ochranném pásmu kabelového vedení, které činí 1 metr po obou stranách krajního kabelu kabelové trasy je nutné splnění níže uvedených podmínek:

- a) respektování ochranných pásem dle § 46 zákona č. 458/2000 Sb. V těchto pásmech nelze bez souhlasu vlastníka těchto zařízení provádět zemní práce, zřizovat stavby, či umisťovat konstrukce a provádět činnosti, které by jinak znemožňovaly nebo podstatně znesnadňovaly přístup k vedení, nebo které by mohly ohrozit bezpečnost a spolehlivost provozu. V těchto pásmech je rovněž zakázáno vysazovat trvalé porosty a přejíždět podzemní vedení mechanismy o celkové hmotnosti nad 6 tun.
- b) výkopové práce v ochranném pásmu silových a sdělovacích kabelů musí být prováděny ručně s maximální opatrností za dodržení uvedených výkopových podmínek
- c) respektování vzdálenosti krajního silového kabelu od stavebního objektu (regulační čáry), která je dána ČSN 73 6005 a má být alespoň 0,6 m. Toto pásmo je vyhrazeno silovým energetickým kabelům a kabelům dispečerského řízení energetiky a nelze jej využít pro žádné jiné technologické nebo obslužné zařízení. Tyto silové energetické kabely musí zůstat uloženy nezabetonované a v předepsaném krytí.
- d) na nově vzniklém přejezdu požadujeme ochránění kabelového vedení uložením do půlených kabelových trub AROT.cz nebo do kabelových betonových žlabů (výrobce Sloupárna Majdaléna) pro mechanickou ochranu kabelů. Přejezd bude zakreslen do plánu s vyznačením ochráněného kabelového vedení včetně kót. Plánek se zakreslem a kopií tohoto vyjádření předáte na podatelnu nebo zašlete na email: [inspektori@pre.cz](mailto:inspektori@pre.cz).
- e) při snižování terénu v prostoru našich sítí je nutné zjištění případného krytí kabelů formou kopaných sond. V případě nedodržení platných norem požadujeme zahloubení nebo přeložku našich sítí. Při změně nivelety terénu (např. snížení) v prostoru našich sítí je nutné dodržení hodnot minimálního krytí dle platných technických norem. Stávající krytí před započatím prací lze zjistit ručně kopanými sondami. Nebude-li možno dodržet hodnoty

minimálního krytí, nutno provést zahloubení nebo eventuálně přeložku našich sítí. Veškeré práce na podzemních kabelových vedení PREdistribuce, a.s., může provádět výhradně firma vybraná z databáze zhotovitelů PREdistribuce, a.s.

- f) Před vlastní realizací stavby v ochranném pásmu elektrizační soustavy PREdistribuce, a. s. je nezbytné získat Souhlas se zahájením výkopových prací. Ten lze získat pouze osobně na pracovišti Výdej mapových podkladů, a to nejpozději 3 dny před plánovaným zahájením stavby.  
Návštěvní hodiny: Po a St 8:00-15:00, Út 8:00-12:00, Čt - po tel. objednání (26705 2169/2353). K udělení souhlasu je nezbytné předložit platné stanovisko PREdistribuce, a.s., v rámci vydaného vyjádření včetně koordinační situace a vyplněný formulář Oznámení o zahájení výkopových prací v ochranném pásmu kabelového vedení. Podrobnější informace včetně formuláře ke stažení jsou dostupné na [www.predistribuce.cz](http://www.predistribuce.cz)
- g) **Před záhozem kabelové trasy musí být provozovatel kabelu vyzván ke kontrole uložení na e-mail: [inspektori@pre.cz](mailto:inspektori@pre.cz). nebo na tel. : 26705 2894. Pokud tato organizace provádějící zemní práce neprovede, vyhrazuje si provozovatel distribuční soustavy právo nechat inkriminované místo znovu odkrýt. Při záhozu musí být zemina pod kabely řádně zhutněna, kabely zapískovány a provedeno krytí proti mechanickému poškození.**

Za správnost zákresu v předložené dokumentaci odpovídá projektant. Při realizaci nepoužívejte mapové podklady starší jeden měsíc. Případné škody na zařízení PREdistribuce, a.s. budou řešeny dle platné legislativy. Vytýčení distribuční sítě v terénu se neprovádí, pokud jsou trasy kabelů geodeticky zaměřeny. V případě, že je trasa kabelů geodeticky zaměřena, požádejte v útvaru Kmenová data sítě o soubor souřadnic, pomocí kterých Váš geodet určí přesnou polohu našeho zařízení. Bude-li investor na vytýčení přesto trvat, hradí veškeré náklady s tímto spojené. Předpokladem je osvědčení právního zájmu a uzavření hospodářské smlouvy na pracovišti Technické koordinace sídlící v Praze 9, Novovysočanská 696/3. Vaši návštěvu je vhodné dohodnout předem na telefonním čísle: 26705 2231.

*Toto vyjádření nenahrazuje Souhlas se zahájením výkopových prací.*

*Platnost vyjádření 1 rok.*

S pozdravem

**PREdistribuce, a. s.**

Svornosti 3199/19a

150 00 Praha 5

46

Jiří Hausner  
vedoucí skupiny  
Dohled správy sítě

Příloha  
dokumentace

Kopie  
S 21 130

## **PREdistribuce, a.s.**

Svornosti 3199/19a, 150 00 Praha 5, korespondenční adresa: Na Hroudě 1492/4, 100 05 Praha 10  
Zapsaná v obchodním rejstříku vedeném Městským soudem v Praze, oddíl B, vložka číslo 10158  
Bankovní spojení: ČSOB Praha, č. účtu: 17494043/0300, IČ: 27376516, DIČ: CZ27376516  
telefon: 267 051 111, fax: 267 310 817, e-mail: [pre@pre.cz](mailto:pre@pre.cz), [distribuce@pre.cz](mailto:distribuce@pre.cz), [www.pre.cz](http://www.pre.cz)





---

ŽADATEL

ing. Radim Dolek

---

NAŠE ZNAČKA  
0100617662

VYKAZUJE/LINKA  
840 840 840

VYDÁNÍ DNE  
18.08.2016

---

**V c: Sdělení o existenci energetického zařízení společnosti EZ Distribuce, a. s., pro akci:**

**PD - MŠ a ZŠ Barrandov I., objekt Chaplinovo nám. 615/1, Praha 5 - Hlubočepy - sociální zázemí pro s**

Vážený zákazníku,

dovolujeme si reagovat na Vaši žádost číslo 0100617662 ze dne 18.08.2016, která se týkala sdělení o existenci energetického zařízení. Na Vámi uvedeném zájmovém území se **nenachází energetické zařízení v majetku společnosti EZ Distribuce, a. s.**

Zároveň si Vás dovoluujeme upozornit, že se v zájmovém území může nacházet energetické zařízení, které není v majetku společnosti EZ Distribuce, a. s.

Toto sdělení je platné do 18.02.2017.

V souvislosti s výše uvedeným si Vás dovoluujeme upozornit, že uvedené sdělení včetně jeho příloh představuje skutečnosti tvořící obchodní tajemství společnosti EZ Distribuce, a. s. Poskytnuté informace jsou dále také dány v rámci informací a obchodně citlivými informacemi společnosti EZ Distribuce, a. s. Z výše uvedených důvodů si Vás proto společnost EZ Distribuce, a. s. dovoluujeme upozornit, že s poskytnutými informacemi je třeba nakládat dle platných právních předpisů, v opačném případě se vystavujete postihu ve smyslu platné právní úpravy. V této souvislosti si Vás dále dovoluujeme upozornit, že požadované informace nesmí být předány, sděleny, využity, zprístupněny, či jiným způsobem postoupeny na jakoukoli třetí osobu bez předchozího prokazatelného souhlasu společnosti EZ Distribuce, a. s. Informace o existenci sítě mohou být využity pouze pro účel, pro který byly vyžádány.

S pozdravem

z pověření POV/ DA/94/0118/2014

Ing. Zbyněk Businský

Vedoucí odboru Správa dat o síti

EZ Distribuce, a. s.

**Přílohy**

Situace výkres zájmového území

---

**EZ Distribuce, a. s.**

Dičín, Dičín IV-Podmokly, Teplická 874/8, PS 405 02 | IČ: 24729035, DIČ: CZ24729035 |  
tel. zákaznické služby: 840 840 840, fax: +420 371 102 008, tel. poruchové služby: 840 850 860  
e-mail: info@cezdistribuce.cz, www.cezdistribuce.cz | bank. spoj.: KB Praha 35-4544580267/0100  
zapsaná v obchodním rejstříku vedeném u Krajského soudu v Ústí nad Labem, oddíl B, vložka 2145  
Zasílací adresa pro zákazníky: Guldenerova 2577/19, PS 326 00, Plzeň

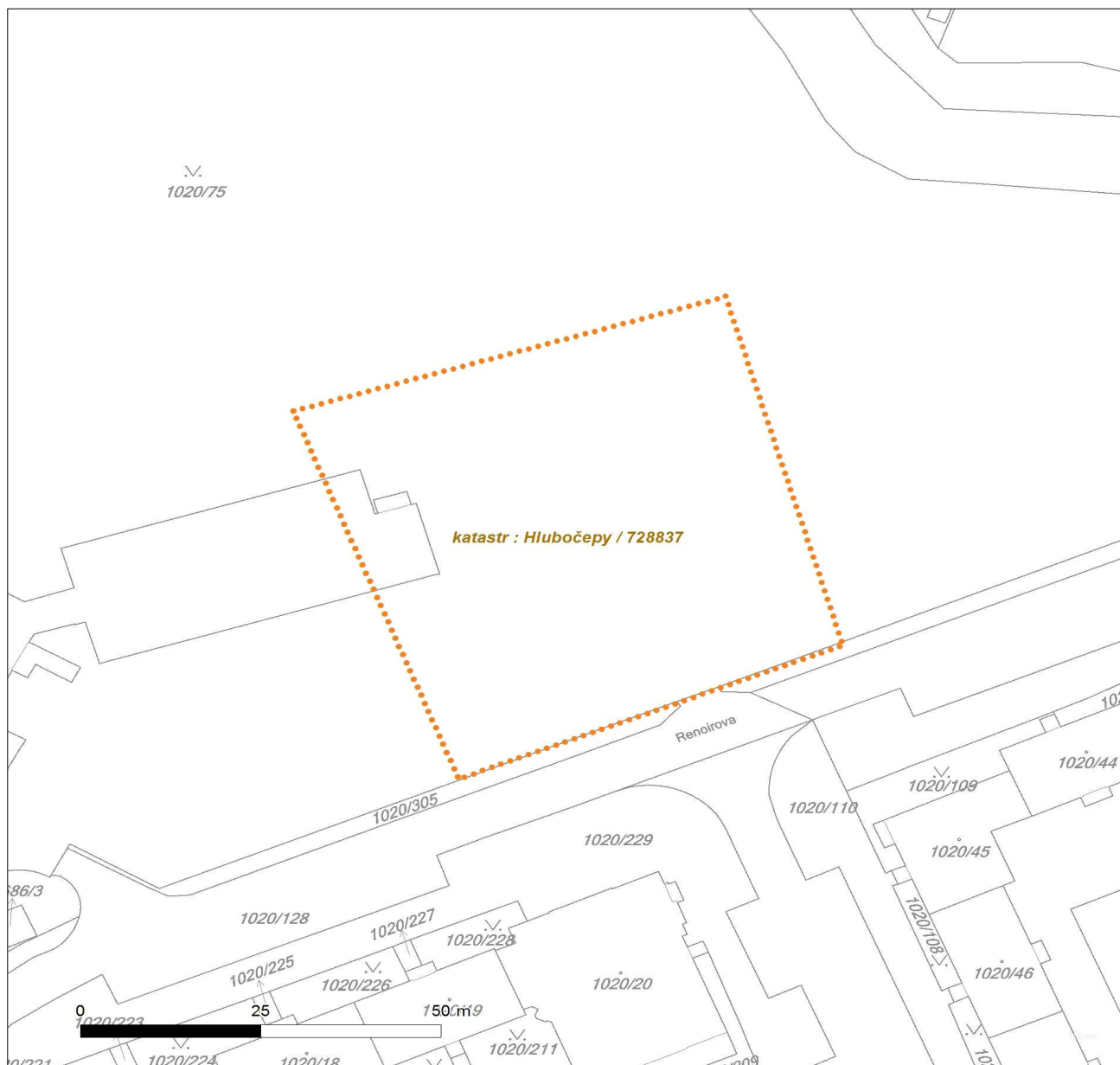
---



Platí pouze se sdělením číslo 0100617662.

Zakreslené polohy zařízení v poloze jsou pouze informativní.

### Situční výkres zájmového území (klad mapových list)



#### LEGENDA

	Podzemní vedení NN do 1kV		Stanice do 52 kV - stožárová
	Nadzemní vedení NN do 1kV		Stanice do 52 kV - zděná
	Podzemní vedení VN do 35 kV		Transformovna (nad 52 kV)
	Nadzemní vedení VN do 35 kV		Prohlašující investice ČEZ Distribuce
	Podzemní vedení VVN 110kV		Stanice ČEZ Distribuce ve výstavbě
	Nadzemní vedení VVN 110kV		Zařízení ČEZ Distribuce ve výstavbě
	NN přívod odběratele		Hranice katastrálního území
	Cizí energetické vedení		
	Zájmové území		



---

ŽADATEL  
ing. Radim Dolek

---

NAŠE ZNAČKA  
0200488555

VYŠIŠTUJE / LINKA  
EZ ICT Services, a. s.

VYŠIŠTENO DNE  
18.08.2016

---

Pro: **Sloužení územní a stavební řízení**

**V účel: Sdělení o existenci komunikačního vedení společnosti EZ ICT Services, a. s., pro akci:**

**PD - MŠ a ZŠ Barrandov I., objekt Chaplinovo nám. 615/1, Praha 5 - Hluboepý - sociální zázemí pro s**

Vážený zákazníku,

dovolujeme si reagovat na Vaši žádost číslo 0200488555 ze dne 18.08.2016, která se týkala sdělení o existenci komunikačního zařízení na Vámi určeném zájmovém území.

Dle v domnělosti společnosti EZ ICT Services, a. s. se na Vámi vymezeném zájmovém území **nenachází komunikační zařízení v majetku společnosti EZ ICT Services, a. s.**

Zároveň si Vás dovoluujeme upozornit, že není vyloučeno, že se ve Vámi vymezeném zájmovém území nachází jiné zařízení, které není v majetku společnosti EZ ICT Services, a. s.

Toto sdělení je platné do 18.08.2017.

V souvislosti s výše uvedeným si Vás dovoluujeme upozornit, že sdělení o existenci i neexistenci sítí představuje skutečnosti tvořící obchodní tajemství společnosti EZ ICT Services, a. s. Poskytnuté informace jsou dále také dány v rámci informací společnosti EZ ICT Services, a. s. Z výše uvedených důvodů si Vás proto společnost EZ ICT Services, a. s. dovoluujeme upozornit, že s poskytnutými informacemi je potřeba nakládat dle platných právních předpisů, v opačném případě se vystavujete postihu ve smyslu platné právní úpravy. V této souvislosti si Vás dovoluujeme rovněž upozornit, že požadované informace nesmí být předány, sděleny, využity, zveřejněny, či jiným způsobem postoupeny na jakoukoli třetí osobu bez předchozího prokazatelného souhlasu společnosti EZ ICT Services, a. s. Informace o existenci sítí mohou být využity pouze pro účel, pro který byly vyžádány.

S pozdravem

Martin Šklíba  
EZ ICT Services, a. s.

**Přílohy**

Situace výkres zájmového území

**EZ ICT Services, a. s.**

Praha 4, Duhová 1531/3, PS 140 53 | tel.: 841 842 843, fax: 211 046 250, e-mail: servicedesk@cez.cz, www.cez.cz | IČ: 26470411, DIČ: CZ26470411 | zapsaná v obchodním rejstříku vedeném Městským soudem v Praze, oddíl B, vložka 7309 | zaslací adresa pro zákazníky: Praha 4, Duhová 1444/2, PS 140 53

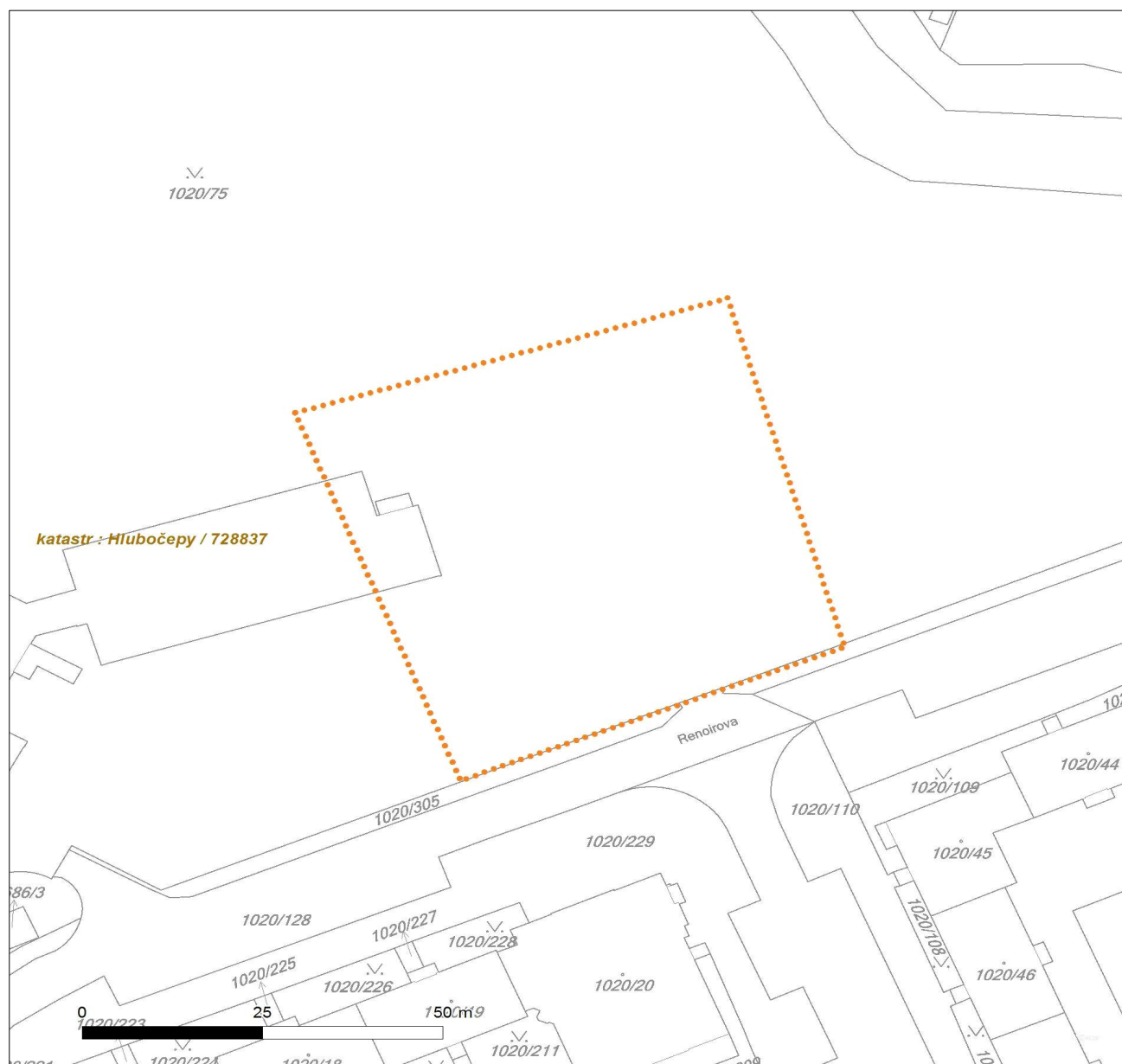
---










Platí pouze se sdělením číslo 0200488555.

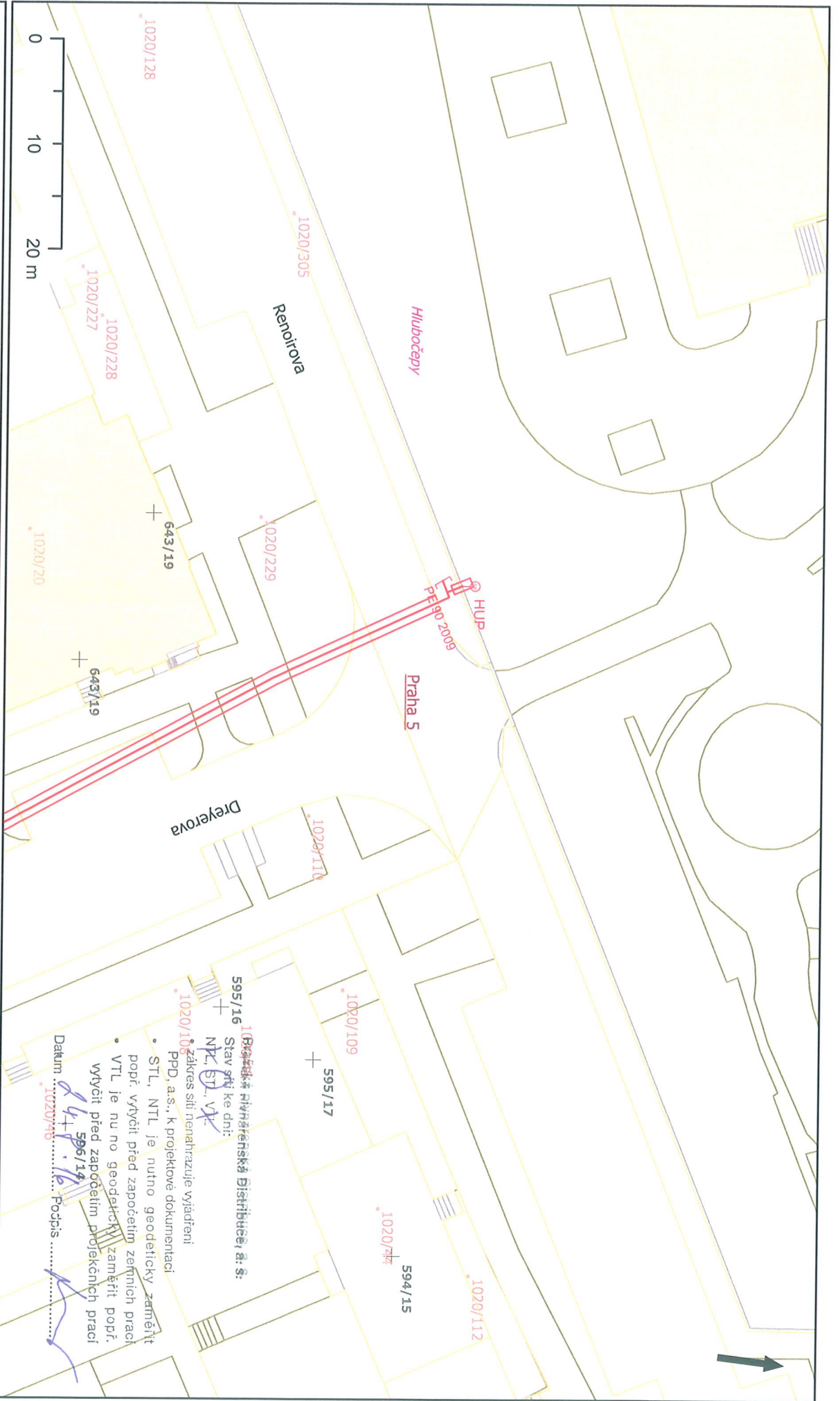
Zakreslené polohy zařízení v příloze jsou pouze informativní.

### Situace výkres zájmového území



#### LEGENDA

- |                                                                                                               |                                                                                                                 |
|---------------------------------------------------------------------------------------------------------------|-----------------------------------------------------------------------------------------------------------------|
|  Nadzemní optické vedení   |  Radioreléový spoj vzduch    |
|  Podzemní optické vedení   |  Zájmové území               |
|  Nadzemní metalické vedení |  Hranice katastrálního území |
|  Podzemní metalické vedení |                                                                                                                 |



- NTL
- VTL
- ST1 3 bar
- ST1 1 bar
- - - - odstavěné
- - - - přibližný pr.

**1020/102** Plynárenská Distribuce a.s.:  
 Stav sítí ke dni:  
 NTL, ST1, VTL  
 Zákres sítí nenahrazuje vyjádření  
 PPD, a.s., k projektové dokumentaci  
 • ST1, NTL je nutno geodeticky zaměřit  
 popř. vřívět před započítáním zemních prací  
 • VTL je nu no geodeticky zaměřit popř.  
 vřívět před započítáním projektčních prací  
 Datum: 10.8.2016  
 1020/90 ..... Počpis:



Plynárenská Plynárenská Distribuce a.s.,  
 člen koncernu Plynárenská Plynárenská a.s.,  
 U plynárny 500, Praha 4, 145 08  
 www.ppdistribuce.cz

Číslo vyjádření:  
 24.8.2016 07:41  
 bohoslavicka  
 1:500

Ing. Radim Doleček  
Švermova 740  
552 03 Česká Skalice

VÁŠ DOPIS ZNAČKY / ZE DNE

NAŠE ZNAČKA

VYŘIZUJE / LINKA

MÍSTO ODESLÁNÍ / DNE

2016/OSDS/05295

Karbanová Nikola /702 170 086

Praha / 13.12.2016

**VĚC: MŠ a ZŠ Barrandov I, objekt Chaplinovo nám. 615/1, Praha 5, parc.č. 1020/75, k.ú. Hlubočepy  
- sociální zázemí pro sportovní areál  
- součástí projektové dokumentace není odběrné plynové zařízení**

- vyjádření **Pražské plynárenské Distribuce, a.s., člen koncernu Pražská plynárenská, a.s.** (dále jen PPD) k projektové dokumentaci, zpracované pro účely povolení stavby dle části třetí, příp. čtvrté zákona č. 183/2006 Sb., stavební zákon v platném znění.
- S předloženou projektovou dokumentací na výše uvedenou stavbu, jejímž stavebníkem je Městská část Praha 5, nám. 14. října 4, 150 22 Praha 5, **souhlasíme, za předpokladu splnění níže uvedených podmínek.**

**Z hlediska ochrany stávajícího plynárenského zařízení požadujeme dodržet následující podmínky:**

- 1.) Požadujeme plně respektovat stávající plynárenské zařízení, nacházející se v oblasti stavby.
- 2.) Za správnost zákresu provozovaných plynárenských zařízení v předložené projektové dokumentaci zodpovídá projektant.
- 3.) Před zahájením stavební činnosti musí být provedeno vytyčení stávajícího plynárenského zařízení. Vytyčení plynárenských zařízení, vybudovaných do roku 1996, provede na vyžádání naše společnost (viz poslední odstavec vyjádření), a to do 30 dní od objednání.

Vytyčení plynárenských zařízení, vybudovaných po roce 1996, si zajistí stavebník prostřednictvím oprávněného geodetického pracovníka. Plynárenské zařízení musí být vytyčeno v rozsahu stavby a o jeho vytyčení musí být učiněn záznam ve stavebním deníku předmětné stavby. Podklady k vytyčení si zajistí stavebník na provozu technické dokumentace PPD na adrese: U plynárny 500, Praha 4- Michle, budova č. 19, 2. patro, č. dveří 333, návštěvní dny pondělí a středa 7,30 – 12,00 hod a 13,00 – 15,00 hod.

Bez vytyčení a přesného určení plynárenského zařízení nesmějí být zahájeny stavební práce. Stavebník je povinen všechny osoby, provádějící stavební činnost, prokazatelně seznámit s polohou stávajícího plynárenského zařízení, rozsahem jeho ochranného (případně bezpečnostního) pásma a těmito podmínkami.

- 4.) Podle § 68 odst. (3) zákona č. 458/2000 Sb., energetický zákon, v platném znění, je v ochranném pásmu plynárenského zařízení zakázáno provádět činnosti, které by mohly ohrozit plynárenská zařízení, jejich spolehlivost a bezpečnost provozu a při provádění veškerých činností v ochranném pásmu i mimo něj nesmí dojít k poškození plynárenského zařízení. Ochranné pásmo činí 1 metr na obě strany od půdorysu.
- 5.) Dodržet nařízení vlády 406/2004 Sb., bezpečnost a ochrana zdraví při práci v prostředí s nebezpečím výbuchu, v platném znění, krytí podle ČSN 73 6005 a dále ustanovení ČSN EN 12007, technických pravidel G 702 01, 702 04, 905 01 a technických předpisů souvisejících.
- 6.) Při křížení a souběhu s plynovody dodržet ČSN 73 6005, při provádění zemních prací ČSN 73 61 33 a ČSN EN 1610 a nařízení vlády č. 591/2006 Sb., bezpečnost a ochrana zdraví při práci na staveništích, v platném znění.

**Na základě zmocnění, uděleného v § 68 odst. (4) bodu b) zákona č. 458/2000Sb., energetický zákon, v platném znění:** [provozovatel plynárenské soustavy] udělí písemný souhlas se stavební činností, umístěním staveb..., zemními pracemi, zřizováním skládek a uskladňováním materiálu v ochranném pásmu; souhlas musí obsahovat podmínky, za kterých byl udělen.“, **Vám sdělujeme, že pro vydání souhlasného stanoviska s prováděním prací v blízkosti plynárenského zařízení je nutné dodržet následující požadavky:**

- 7.) Termín předání staveniště oznámte písemně minimálně 14 dní před vlastním zahájením stavební činnosti na adresu naší společnosti, k rukám odpovědného technika, uvedeného v záhlaví tohoto vyjádření. Přílohou dopisu musí být situace z projektové dokumentace s vyznačením rozsahu stavby. Na tomto předání staveniště Vám bude uděleno písemné stanovisko (viz předchozí odstavec), a to formou Zápisu o předání staveniště, včetně konkrétních podmínek pro provádění prací v blízkosti plynárenského zařízení. Základní požadavky pro provádění prací v blízkosti plynárenského zařízení jsou uvedeny níže pod body 8. - 13.
- 8.) Do vzdálenosti menší než 2,5 metru od plynárenského zařízení po dobu realizace neumísťovat objekty zařízení staveniště, maringotky, skládky stavebního a jiného materiálu, jeřábové dráhy, sklady a čerpací stanice pohonných hmot a jiných hořlavín.
- 9.) Stavební a výkopové práce ve vzdálenosti menší než 1 metr od plynárenského zařízení provádět pouze ručně, ve vzdálenosti menší než 0,5m od povrchu plynovodního potrubí navíc bez použití pneumatických nebo elektrických nástrojů.
- 10.) U odhalených částí plynovodů a přípojek min. 3 dny před záhozem stavebník objedná dílčí kontrolu – diagnostiku, kontrolu izolace a kontrolu těsnosti. O výsledku kontroly musí být proveden písemný záznam.
- 11.) Dojde-li při stavbě k poškození izolace, je stavební podnikatel (zhotovitel) stavby povinen zajistit její opravu a pozvat našeho technika k ověření její kvality.
- 12.) Před obsypem odhaleného plynárenského zařízení požadujeme být přizváni ke kontrole dodržení prostorové normy ČSN 73 6005. O výsledku kontroly musí být proveden záznam.
- 13.) Podsyp a obsyp odhaleného plynárenského zařízení provést pískem bez ostrohranných částic s velikostí zrn do 16 mm až do výše min. 20 cm nad vrch potrubí.


14.) Po provedení záhozů stavebník zajistí u potrubí z PE prověření funkčnosti signalizačního vodiče. O výsledku kontroly musí být proveden záznam.

Vytyčení plynovodu, dílčí kontrolu, kontrolu před obsypem, a kontrolu funkčnosti signalizačního vodiče objednejte u PPD – odbor provozu distribuční soustavy na tel. 267 175 920. Tyto činnosti provádí PPD zdarma.

Platnost tohoto vyjádření je 2 roky ode dne vydání.

Toto vyjádření je nedílnou součástí projektové dokumentace.

S pozdravem

  
Pražská plynárenská Distribuce, a. s.  
člen koncernu Pražská plynárenská, a. s.  
Praha 4, U Plynárny 500, PSČ 145 08  
(13)

**Mgr. Jindřich Zenger**  
vedoucí odboru  
správy distribuční soustavy

Příloha: PD



## VYJÁDŘENÍ O EXISTENCI SÍTĚ ELEKTRONICKÝCH KOMUNIKACÍ A VŠEOBECNÉ PODMÍNKY OCHRANY SÍTĚ ELEKTRONICKÝCH KOMUNIKACÍ SPOLEČNOSTI Česká telekomunikační infrastruktura a.s.

vydané podle § 101 zákona č. 127/2005 Sb., o elektronických komunikacích a o změně některých souvisejících zákonů (zákon o elektronických komunikacích), ve znění pozdějších předpisů a § 161 zákona č. 183/2006 Sb., o územním plánování a stavebním řádu (stavební zákon) či dle dalších příslušných právních předpisů

Číslo jednací: 687353/16

Číslo žádosti: 0116 685 756

Důvod vydání *Vyjádření*: **Spojené územní a stavební řízení**

**Platnost tohoto *Vyjádření* končí dne: 18. 8. 2018.**

<b>Žadatel</b>	ing. Radim Doleček, kontaktní osoba: ing. Radim Doleček , švermova 740, česká skalice, 55203	
<b>Stavebník</b>	Městská část Praha 5, náměstí 14. října 4, Praha, 15022	
<b>Název akce</b>	PD - MŠ a ZŠ Barrandov I., objekt Chaplinovo nám. 615/1, Praha 5 - Hlubočepy - sociální zázemí pro sportovní areál	
<b>Zájmové území</b>	<b>Okres</b>	Hlavní město Praha
	<b>Obec</b>	Praha
	<b>Kat. území / č. parcely</b>	Hlubočepy

Žadatel shora označenou žádostí určil a vyznačil zájmové území, jakož i stanovil důvod pro vydání *Vyjádření* o existenci sítě elektronických komunikací a Všeobecných podmínek ochrany sítě elektronických komunikací společnosti *Česká telekomunikační infrastruktura a.s.* (dále jen *Vyjádření*).

Na základě určení a vyznačení zájmového území žadatelem a na základě stanovení důvodu pro vydání *Vyjádření* vydává společnost *Česká telekomunikační infrastruktura a.s.* následující *Vyjádření*. **Nedojde ke střetu** se sítí elektronických komunikací (dále jen *SEK*) společnosti *Česká telekomunikační infrastruktura a.s.* Na žadatelem určeném a vyznačeném zájmovém území se nevyskytuje *SEK* společnosti *Česká telekomunikační infrastruktura a.s.* Pokud se na žadatelem určeném a vyznačeném zájmovém území vyskytují budovy a jiné objekty, je žadatel srozuměn s tím, že v takových budovách a jiných objektech se mohou nacházet vnitřní komunikační rozvody, které jsou součástí *SEK* a mají stejnou právní ochranu jako *SEK*.

Stavebník, nebo jím pověřená třetí osoba, je povinen **pouze pro případ, že toto *Vyjádření*, včetně Všeobecných podmínek ochrany SEK nepředstavuje dostatečnou informaci pro záměr, pro který podal shora označenou žádost nebo pro zpracování projektové dokumentace stavby, která koliduje se SEK, nebo zasahuje do Ochranného pásma SEK**, vyzvat písemně společnost *Česká telekomunikační infrastruktura a.s.* k upřesnění podmínek ochrany *SEK*, a to prostřednictvím zaměstnance společnosti *Česká telekomunikační infrastruktura a.s.* pověřeného ochranou sítě - **Emil Břečka, e-mail: emil.brecka@cetin.cz** (dále jen *POS*) v každé situaci, kdy hrozí poškození vedení *SEK*, resp. kolize stavby se *SEK*.

(1) *Vyjádření* je platné pouze pro zájmové území určené a vyznačené žadatelem, jakož i pro důvod vydání *Vyjádření* stanovený žadatelem v žádosti.

Číslo jednací: 687353/16

Číslo žádosti: 0116 685 756

*Vyjádření* pozbývá platnosti uplynutím doby platnosti v tomto *Vyjádření* uvedené, změnou rozsahu zájmového území či změnou důvodu vydání *Vyjádření* uvedeného v žádosti, nesplněním povinnosti stavebníka dle bodu (2) tohoto *Vyjádření*, anebo pokud se žadatel či stavebník bezprostředně před zahájením realizace stavby ve vyznačeném zájmovém území prokazatelně neujistí u společnosti *Česká telekomunikační infrastruktura a.s.* o tom, zda toto *Vyjádření* v době bezprostředně předcházející zahájení realizace stavby ve vyznačeném zájmovém území stále odpovídá skutečnosti, to vše v závislosti na tom, která ze skutečností rozhodná pro pozbytí platnosti tohoto *Vyjádření* nastane nejdříve.

(2) Bez ohledu na všechny shora v tomto *Vyjádření* uvedené skutečnosti je stavebník, nebo jím pověřená třetí osoba, povinen řídit se Všeobecnými podmínkami ochrany *SEK* společnosti *Česká telekomunikační infrastruktura a.s.*, které jsou nedílnou součástí tohoto *Vyjádření*.

(3) Společnost *Česká telekomunikační infrastruktura a.s.* prohlašuje, že žadateli byly pro jím určené a vyznačené zájmové území poskytnuty veškeré, ke dni podání shora označené žádosti, dostupné informace o *SEK*.

(4) Žadateli převzetím tohoto *Vyjádření* vzniká povinnost poskytnuté informace a data užít pouze k účelu, pro který mu byla tato poskytnuta. Žadatel není oprávněn poskytnuté informace a data rozmnožovat, rozšiřovat, pronajímat, půjčovat či jinak užívat bez souhlasu společnosti *Česká telekomunikační infrastruktura a.s.* V případě porušení těchto povinností vznikne žadateli odpovědnost vyplývající z platných právních předpisů, zejména předpisů práva autorského.

V případě dotazů k *Vyjádření* lze kontaktovat společnost *Česká telekomunikační infrastruktura a.s.* na asistenční lince 14 111.

**Přílohami *Vyjádření* jsou:**

- Všeobecné podmínky ochrany *SEK* společnosti *Česká telekomunikační infrastruktura a.s.*
- Situační výkres (obsahuje zájmové území určené a vyznačené žadatelem a výřezy účelové mapy *SEK*)

*Vyjádření* vydala společnost *Česká telekomunikační infrastruktura a.s.* dne: 18. 8. 2016.



Česká telekomunikační infrastruktura a.s.  
Olšanská 2681/6  
130 00 Praha 3  
DIČ: CZ04084063

96
----

**Všeobecné podmínky ochrany SEK společnosti *Česká telekomunikační infrastruktura a.s.*****I. Obecná ustanovení**

1. Stavebník, nebo jím pověřená třetí osoba, je povinen při provádění jakýchkoliv činností, zejména stavebních nebo jiných prací, při odstraňování havárií a projektování staveb, řídit se platnými právními předpisy, technickými a odbornými normami (včetně doporučených), správnou praxí v oboru stavebnictví a technologickými postupy a učinit veškerá opatření nezbytná k tomu, aby nedošlo k poškození nebo ohrožení sítě elektronických komunikací ve vlastnictví společnosti *Česká telekomunikační infrastruktura a.s.* a je výslovně srozuměn s tím, že *SEK* jsou součástí veřejné komunikační sítě, jsou zajišťovány ve veřejném zájmu a jsou chráněny právními předpisy.
2. Při jakékoliv činnosti v blízkosti vedení *SEK* je stavebník, nebo jím pověřená třetí osoba, povinen respektovat ochranné pásmo *SEK* tak, aby nedošlo k poškození nebo zamezení přístupu k *SEK*. Při křížení nebo souběhu činností se *SEK* je povinen řídit se platnými právními předpisy, technickými a odbornými normami (včetně doporučených), správnou praxí v oboru stavebnictví a technologickými postupy. Při jakékoliv činnosti ve vzdálenosti menší než 1,5 m od krajního vedení vyznačené trasy podzemního vedení *SEK* (dále jen *PVSEK*) nesmí používat mechanizačních prostředků a nevhodného nářadí.
3. Pro případ porušení kterékoliv z povinností stavebníka, nebo jím pověřené třetí osoby, založené Všeobecnými podmínkami ochrany *SEK* společnosti *Česká telekomunikační infrastruktura a.s.* je stavebník, nebo jím pověřená třetí osoba, odpovědný za veškeré náklady a škody, které společnosti *Česká telekomunikační infrastruktura a.s.* vzniknou porušením jeho povinností.
4. V případě, že budou zemní práce zahájeny po uplynutí doby platnosti tohoto *Vyjádření*, nelze toto *Vyjádření* použít jako podklad pro vytyčení a je třeba požádat o vydání nového *Vyjádření*.
5. Bude-li žadatel na společnosti *Česká telekomunikační infrastruktura a.s.* požadovat, aby se jako účastník správního řízení, pro jehož účely bylo toto *Vyjádření* vydáno, vzdala práva na odvolání proti rozhodnutí vydanému ve správním řízení, pro jehož účely bylo toto *Vyjádření* vydáno, je povinen kontaktovat *POS*.

**II. Součinnost stavebníka při činnostech v blízkosti SEK**

1. Započetí činnosti je stavebník, nebo jím pověřená třetí osoba, povinen oznámit *POS*. Oznámení bude obsahovat číslo *Vyjádření*, k němuž se vztahují tyto podmínky.
2. Před započítáním zemních prací či jakékoliv jiné činnosti je stavebník, nebo jím pověřená třetí osoba, povinen zajistit vyznačení tras *PVSEK* na terénu dle polohopisné dokumentace. S vyznačenou trasou *PVSEK* prokazatelně seznámí všechny osoby, které budou a nebo by mohly činnosti provádět.
3. Stavebník, nebo jím pověřená třetí osoba, je povinen upozornit jakoukoliv třetí osobu, jež bude provádět zemní práce, aby zjistila nebo ověřila stranovou a hloubkovou polohu *PVSEK* příčnými sondami, a je srozuměn s tím, že možná odchylka uložení středu trasy *PVSEK*, stranová i hloubková, činí +/- 30 cm mezi skutečným uložení *PVSEK* a polohovými údaji ve výkresové dokumentaci.
4. Při provádění zemních prací v blízkosti *PVSEK* je stavebník, nebo jím pověřená třetí osoba, povinen postupovat tak, aby nedošlo ke změně hloubky uložení nebo prostorového uspořádání *PVSEK*. Odkryté *PVSEK* je stavebník, nebo jím pověřená třetí osoba, povinen zabezpečit proti prověšení, poškození a odcizení.
5. Při zjištění jakéhokoliv rozporu mezi údaji v projektové dokumentaci a skutečností je stavebník, nebo jím pověřená třetí osoba, povinen bez zbytečného odkladu přerušit práce a zjištění rozporu oznámit *POS*. V přerušovaných pracích lze pokračovat teprve poté, co od *POS* prokazatelně obdržel souhlas k pokračování v pracích.
6. V místech, kde *PVSEK* vystupuje ze země do budovy, rozváděče, na sloup apod. je stavebník, nebo jím pověřená třetí osoba, povinen vykonávat zemní práce se zvýšenou mírou opatrnosti s ohledem na ubývající krytí nad *PVSEK*. Výkopové práce v blízkosti sloupů nadzemního vedení *SEK* (dále jen *NVSEK*) je povinen provádět v takové vzdálenosti, aby nedošlo k narušení jejich stability, to vše za dodržení platných právních předpisů, technických a odborných norem, správné praxi v oboru stavebnictví a technologických postupů.

Příloha k *Vyjádření* 687353/16

Číslo žádosti: 0116 685 756

7. Při provádění zemních prací, u kterých nastane odkrytí *PVSEK*, stavebník, nebo jím pověřená třetí osoba před zakrytím *PVSEK* vyzve *POS* ke kontrole. Zához je stavebník oprávněn provést až poté, kdy prokazatelně obdržel souhlas *POS*.
8. Stavebník, nebo jím pověřená třetí osoba, není oprávněn manipulovat s kryty kabelových komor a vstupovat do kabelových komor bez souhlasu společnosti *Česká telekomunikační infrastruktura a.s.*
9. Stavebník, nebo jím pověřená třetí osoba, není oprávněn trasu *PVSEK* mimo vozovku přejíždět vozidly nebo stavební mechanizací, a to až do doby, než *PVSEK* řádně zabezpečí proti mechanickému poškození. Stavebník, nebo jím pověřená třetí osoba, je povinen projednat s *POS* způsob mechanické ochrany trasy *PVSEK*. Při přepravě vysokého nákladu nebo mechanizace pod trasou *NVSEK* je stavebník, nebo jím pověřená třetí osoba, povinen respektovat výšku *NVSEK* nad zemí.
10. Stavebník, nebo jím pověřená třetí osoba, není oprávněn na trase *PVSEK* (včetně ochranného pásma) jakkoliv měnit niveletu terénu, vysazovat trvalé porosty ani měnit rozsah a konstrukci zpevněných ploch (např. komunikací, parkovišť, vjezdů aj.).
11. Stavebník, nebo jím pověřená třetí osoba, je povinen manipulační a skladové plochy zřizovat v takové vzdálenosti od *NVSEK*, aby činnosti na/v manipulačních a skladových plochách nemohly být vykonávány ve vzdálenost menší než 1m od *NVSEK*.
12. Stavebník, nebo jím pověřená třetí osoba, není oprávněn užívat, přemísťovat a odstraňovat technologické, ochranné a pomocné prvky *SEK*.
13. Stavebník, nebo jím pověřená třetí osoba, není oprávněn bez předchozího projednání jakkoliv manipulovat s případně odkrytými prvky *SEK*, zejména s ochrannou skříní optických spojek, optickými spojkami, technologickými rezervami či jakýmkoliv jiným zařízením *SEK*.
14. Stavebník, nebo jím pověřená třetí osoba, je povinen každé poškození či krádež *SEK* neprodleně od okamžiku zjištění takové skutečnosti, oznámit *POS* na telefonní číslo: 602 354 422 nebo v mimopracovní době na telefonní číslo 238 462 690.

### III. Práce v objektech a odstraňování objektů

1. Stavebník, nebo jím pověřená třetí osoba, je povinen před zahájením jakýchkoliv prací v budovách a jiných objektech, kterými by mohl ohrozit stávající *SEK*, prokazatelně kontaktovat *POS* a zajistit u společnosti *Česká telekomunikační infrastruktura a.s.* bezpečné odpojení *SEK*.
2. Při provádění činností v budovách a jiných objektech je stavebník, nebo jím pověřená třetí osoba, povinen v souladu s právními předpisy, technickými a odbornými normami (včetně doporučených), správnou praxí v oboru stavebnictví a technologickými postupy provést mimo jiné průzkum vnějších i vnitřních vedení *SEK* na omítce i pod ní.

### IV. Součinnost stavebníka při přípravě stavby

1. Pokud činností stavebníka, nebo jím pověřené třetí osoby, k níž je třeba povolení správního orgánu dle zvláštního právního předpisu, dojde k ohrožení či omezení *SEK*, je stavebník, nebo jím pověřená třetí osoba, povinen kontaktovat *POS* a předložit zakreslení *SEK* do příslušné dokumentace stavby (projektové, realizační, koordinační atp.).
2. V případě, že pro činnosti stavebníka, nebo jím pověřené třetí osoby, není třeba povolení správního orgánu dle zvláštního právního předpisu, je stavebník, nebo jím pověřená třetí osoba, povinen předložit zakreslení trasy *SEK* i s příslušnými kótami do zjednodušené dokumentace (katastrální mapa, plánec), ze které bude zcela patrná míra dotčení *SEK*.

Příloha k *Vyjádření* 687353/16

Číslo žádosti: 0116 685 756

3. Při projektování stavby, rekonstrukce či přeložky vedení a zařízení silových elektrických sítí, elektrických trakcí vlaků a tramvají, nejpozději však před zahájením správního řízení ve věci povolení stavby, rekonstrukce či přeložky vedení a zařízení silových elektrických sítí, elektrických trakcí vlaků a tramvají, je stavebník, nebo jím pověřená třetí osoba, povinen provést výpočet rušivých vlivů, zpracovat ochranná opatření a předat je *POS*.

4. Při projektování stavby, při rekonstrukci, která se nachází v ochranném pásmu radiových tras společnosti *Česká telekomunikační infrastruktura a.s.* a překračuje výšku 15 m nad zemským povrchem, a to včetně dočasných objektů zařízení staveniště (jeřáby, konstrukce, atd.), nejpozději však před zahájením správního řízení ve věci povolení takové stavby, je stavebník nebo jím pověřená třetí osoba, povinen kontaktovat *POS*. Ochranné pásmo radiových tras v šíři 50m je zakresleno do situačního výkresu. Je tvořeno dvěma podélnými pruhy o šíři 25 m po obou stranách radiového paprsku v celé jeho délce, resp. 25 m kruhem kolem vysílacího radiového zařízení.

5. Pokud se v zájmovém území stavby nachází podzemní silnoproudé vedení (NN) společnosti *Česká telekomunikační infrastruktura a.s.* je stavebník, nebo jím pověřená třetí osoba, před zahájením správního řízení ve věci povolení správního orgánu k činnosti stavebníka, nebo jím pověřené třetí osoby, nejpozději však před zahájením stavby, povinen kontaktovat *POS*.

6. Pokud by navrhované stavby (produktovody, energovody aj.) svými ochrannými pásmy zasahovaly do prostoru stávajících tras a zařízení *SEK*, či do jejich ochranných pásem, je stavebník, nebo jím pověřená třetí osoba, povinen realizovat taková opatření, aby mohla být prováděna údržba a opravy *SEK*, a to i za použití mechanizace, otevřeného plamene a podobných technologií.

#### V. Křížení a souběh se *SEK*

1. Stavebník, nebo jím pověřená třetí osoba, je povinen v místech křížení *PVSEK* se sítěmi technické infrastruktury, pozemními komunikacemi, parkovacími plochami, vjezdy atp. ukládat *PVSEK* v zákonných předpisy stanovené hloubce a chránit *PVSEK* chráničkami s přesahem minimálně 0.5 m na každou stranu od hrany křížení. Chráničku je povinen utěsnit a zamezit vnikání nečistot.

2. Stavebník nebo jím pověřená třetí osoba, je výslovně srozuměn s tím, že v případě, kdy hodlá umístit stavbu sjezdu či vjezdu, je povinen stavbu sjezdu či vjezdu umístit tak, aby metalické kabely *SEK* nebyly umístěny v hloubce menší než 0,6 m a optické nebyly umístěny v hloubce menší než 1 m.

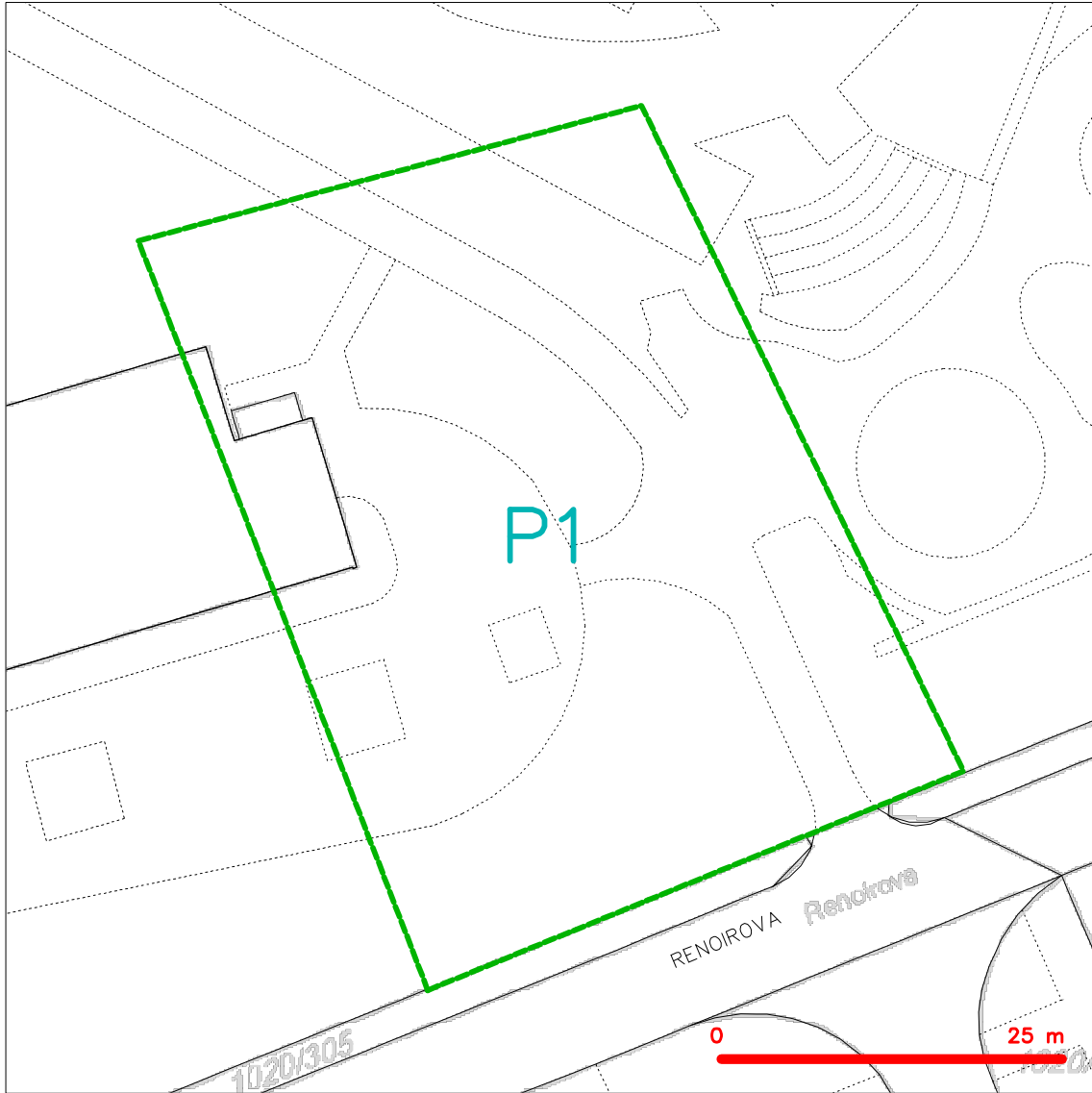
3. Stavebník, nebo jím pověřená třetí osoba, je povinen základy (stavby, opěrné zdi, podezdívky apod.) umístit tak, aby dodržel minimální vodorovný odstup 1,5 m od krajního vedení, případně kontaktovat *POS*.

4. Stavebník, nebo jím pověřená třetí osoba, není oprávněn trasy *PVSEK* zneprístupnit (např. zabetonováním).

5. Stavebník, nebo jím pověřená třetí osoba, je při křížení a souběhu stavby nebo sítí technické infrastruktury s kabelovodem povinen zejména:

- pokud plánované stavby nebo trasy sítí technické infrastruktury budou umístěny v blízkosti kabelovodu ve vzdálenosti menší než 2 m nebo při křížení kabelovodu ve vzdálenosti menší než 0,5 m nad nebo kdekoli pod kabelovodem, předložit *POS* zakreslení v příčných řezech,
- do příčného řezu zakreslit také profil kabelové komory v případě, kdy jsou sítě technické infrastruktury či stavby umístěny v blízkosti kabelové komory ve vzdálenosti menší než 2 m,
- neumířovat nad trasou kabelovodu v podélném směru sítí technické infrastruktury,
- předložit *POS* vypracovaný odborný statický posudek včetně návrhu ochrany tělesa kabelovodu pod stavbou, ve vjezdu nebo pod zpevněnou plochou,
- nezakrývat vstupy do kabelových komor, a to ani dočasně,
- projednat s *POS*, nejpozději ve fázi projektové přípravy, jakékoliv výkopové práce, které by mohly být vedeny v úrovni či pod úrovní kabelovodu nebo kabelové komory a veškeré případy, kdy jsou trajektorie podvrťů a protlaků ve vzdálenosti menší než 1,5 m od kabelovodu.

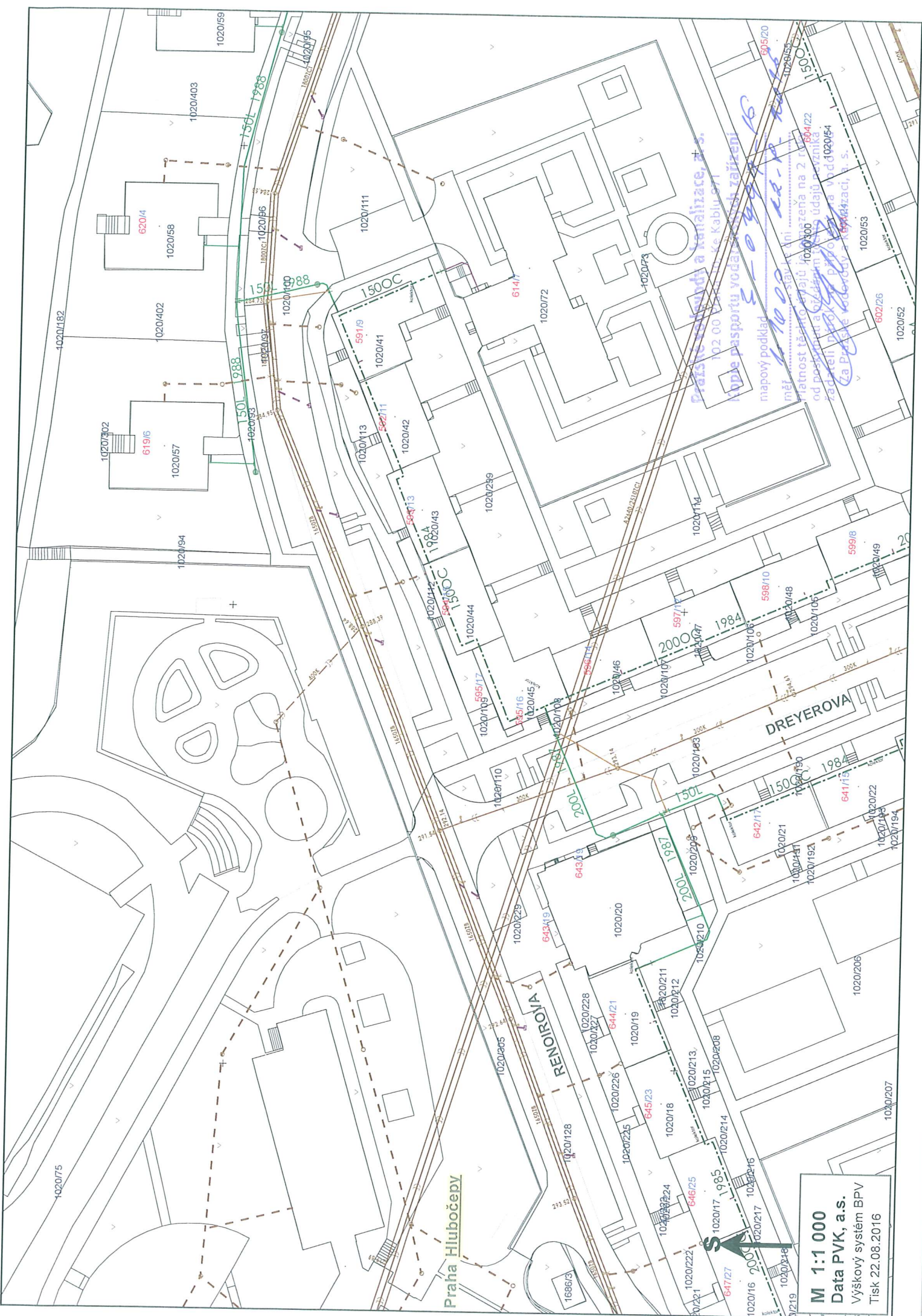
SITUAČNÍ VÝKRES - ZÁJMOVÉ ÚZEMÍ



LEGENDA

- hranice zájmového území k vyjádření
- NN přípojka, území s NN přípojkou CETIN
- zaměřený průběh metalického kabelu
- zaměřený průběh optického kabelu, HDPE trubky nebo souběh optického a metalického kabelu
- nezaměřený průběh metalického kabelu
- nadzemní síť cizí
- nezaměřený průběh optického kabelu, HDPE trubky nebo souběh optického a metalického kabelu
- radiové síť, ochranné pásmo radiové sítě
- nadzemní síť
- neprovozované síť
- podzemní síť cizí
- síť s NN
- kolektor, kabelovod

  
Česká telekomunikační infrastruktura a.s.  
Olšanská 2681/6  
130 00 Praha 3  
DIČ: CZ04084063  
96



Pražské vodovody a kanalizace, a.s.  
 102 00 000 000 Ke Kabičce 971  
 kóde pasportu veřejných zařízení  
 mapový podklad  
 měř. 1:10 000  
 Matnost č. 102 00 000 000  
 od poskytnutí a účinnosti  
 zadání 102 00 000 000  
 Za Pražské vodovody a kanalizace, a. s.

Praha Hlubočepy  
 REMIŠOVA  
 DREYEROVA

**M 1:1 000**  
**Data PVK, a.s.**  
 Výškový systém BPV  
 Tisk 22.08.2016



**Váš dopis zn.**

<b>Ze dne</b>	13.1.2017
<b>Naše značka</b>	PVK 3376/OTPČ/17
<b>Vyřizuje</b>	Ing. Michal Novák Operativní útvar provozního ředitele Dykova 3, Praha 10
<b>Tel. / fax</b>	221 501 121
<b>E-mail</b>	michal.novak@pvk.cz
<b>Datum</b>	30.1.2017

Vážený pan  
Ing. Radim Doleček  
Švermova 740  
552 03 Česká Skalice

**Vyjádření k projektové dokumentaci – MŠ a ZŠ Barrandov I. – sociální zázemí  
pro sportovní areál**

**Místo stavby:** Chaplinovo náměstí 615/1, 150 00 Praha, parc.č. 1020/75 k.ú. Hlubočepy  
**Stavebník:** Městská část Praha 5, náměstí 14. Října 4, 150 22 Praha 5, IČ: 000 63 631

Projektová dokumentace navrhuje objekt, který rozšíří dosavadní sportovní prostory a jejich zázemí v areálu MŠ a ZŠ Barrandov I.

Pražské vodovody a kanalizace a.s. jako provozovatel vodohospodářské infrastruktury na území hl. m. Prahy, není účastníkem územního a stavebního řízení a neprovádí kontrolu staveb vnitřních instalací vodovodů a kanalizací a ani jí to dle příslušných právních předpisů nepřísluší.

Za posouzení dostatečné kapacity stávající vodovodní a kanalizační přípojky i vnitřních vodovodů a kanalizací s ohledem na potřebu vody a odvádění odpadních vod do/z celého objektu zodpovídá projektant, který případně navrhne rekonstrukci vodovodní nebo kanalizační přípojky.

S pozdravem

**Ing. Michal Vyskočil**  
manažer operativního útvaru  
provozního ředitele PVK

**Pražské vodovody a kanalizace, a. s.**  
102 00 Praha 10, Ke Kablu 971  
Úsek provozního ředitele





**PRAŽSKÁ  
VODOHOSPODÁŘSKÁ  
SPOLEČNOST a.s.**

**Ing. Radim Doleček  
Švermova 740  
552 03 Česká Skalice**

Vaše zpráva č.j.: Ing. Radim Doleček

Naše značka: 3819/16/2/02

V Praze dne: 30.8.2016

Vyřizuje: J. Tůma/303

**PD – MŠ a ZŠ Barrandov I., objekt Chaplinovo nám. 615/1, Praha 5 – Hlubočepy – sociální zázemí  
pro sportovní areál  
Chaplinovo náměstí, Praha 5 - Hlubočepy  
Vyjádření k existenci inženýrských sítí  
Stavebník: Městská část Praha 5**

S ohledem na rozdělení kompetencí mezi správce a provozovatele vodohospodářských sítí je nutné ve věci poskytnutí autorizovaných mapových podkladů (i v digitální podobě) obrátit se na provozovatele, tedy Pražské vodovody a kanalizace, a.s., kde Vám příslušné údaje budou poskytnuty.

Toto sdělení poskytuje informaci o tom, kde je možné získat mapové podklady o námi spravovaných inženýrských sítí (v digitální i listinné podobě) a v žádném případě nemůže být použito jako vyjádření Pražské vodohospodářské společnosti a.s. pro správní řízení všech úrovní ke stavební činnosti, které se žádost týká.

S pozdravem



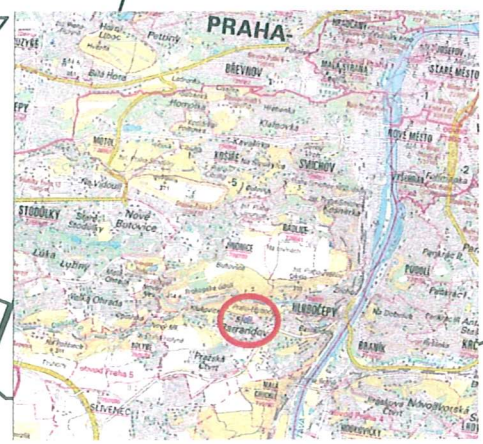
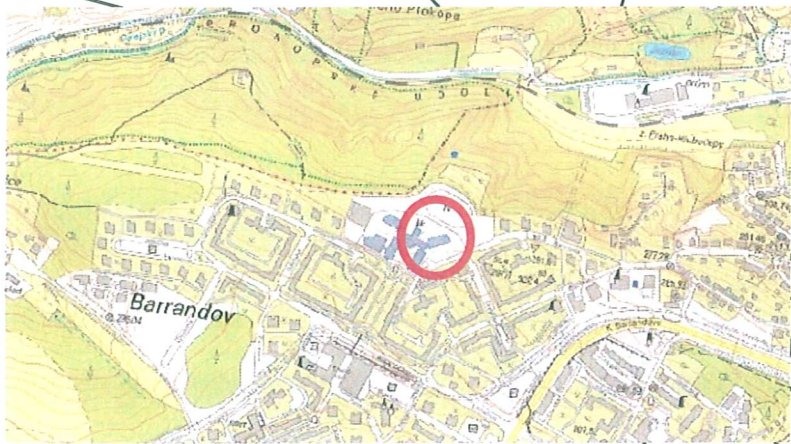
**PRAŽSKÁ  
VODOHOSPODÁŘSKÁ  
SPOLEČNOST a.s.**

ředitel divize rozvoje  
Žatecká 110/2, 110 01 Praha 1  
DIČ: CZ25656112  
tel.: 251 170 225

+201-

**Ing. Julie Nováková**

1020/183



V.  
1020/75

ZÁJMOVÉ ÚZEMÍ

V.  
1020/302

1020/57

1020/83

102

V.  
1020/113

1020/42

Renova

1020/305

1020/228

1020/110

V.  
1020/109

1020/44

V.  
1020/299

1020/128

1020/227

V.  
1020/228

1020/225

V.  
1020/226

1020/20

1020/19

V.  
1020/211

V.  
1020/224

1020/18

V.  
1020/213

V.  
1020/209

1020/163

1020/110

1020/45

V.  
1020/108

1020/46

V.  
1020/108

1020/47

V.  
1020/114

akce (stavební záměr) :

PD - MŠ a ZŠ Barrandov I., objekt Chaplinovo nám. 615/1, Praha 5 - Hlubočepy - sociální zázemí pro sportovní areál

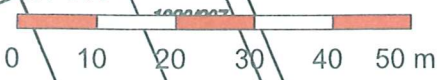
stavebník (investor) :

Městská část Praha 5  
náměstí 14. října 4, 150 22 Praha 5  
IČ 00063631

místo stavby :

kraj : Praha  
obec : Praha [554782]  
katastrální území : Hlubočepy [728837]  
dotčené pozemky : p.č. 1020/75 a 1020/74, k.ú. Hlubočepy

1:1 000



1020/183

1020/22

1020/195

1020/195

1020/23

1020/48

V.  
1020/105

1020/49

V.  
1020/104

1020/50

1020/51

© ČÚZK



**Ing. Radim Doleček  
Švermova 740  
552 03 Česká Skalice**

Vaše zpráva č.j.:

Naše značka: aktualizace č.1 č.j. 5533/16/2/02

V Praze dne: 13.1.2017

Vyřizuje: Ing. Jandák/362

**„MŠ a ZŠ Barrandov I., objekt Chaplinovo nám. 615/1 - sociální zázemí pro sportovní areál“, Praha 5, p.č. 1020/75 k.ú. Hlubočepy“**

**Stavebník: Městská část Praha 5**

**Žádost o stanovisko k dokumentaci pro sloučené územní a stavební řízení**

Předložená projektová dokumentace navrhuje výstavbu objektu sociálního zázemí pro sportovní areál, který je umístěn v areálu mateřské a základní školy při ul. Renoirova. Předmětná stavba se nachází v kanalizačním povodí ÚČOV.

Jedná se o jednopodlažní objekt o zastavěné ploše cca 339 m<sup>2</sup>, k dispozici budou 4 šatny pro 20 sportovců s odpovídajícím sociálním zařízením (předpokládaná potřeba vody je cca 1605 m<sup>3</sup>/rok). Zásobování pitnou vodou a odkanalizování objektu bude pomocí napojení na stávající areálové rozvody. Dešťové vody ze střechy novostavby je navrženo svést do retenční nádrže o objemu cca 8 m<sup>3</sup> s regulovaným odtokem 1 l/s a bezpečnostním přepadem do areálové kanalizace a stávající jednotnou přípojkou do veřejné jednotné stoky ŽB DN 1650 v ul. Renoirova.

Pražská vodohospodářská společnost a.s. (dále jen PVS) s vydáním územního rozhodnutí a stavebního povolení z hlediska správce vodovodů a kanalizací pro veřejnou potřebu na území hl. m. Prahy **souhlasí** s následujícími připomínkami:


- S navýšením odběru pitné vody o množství dle PD  $Q_p = 6,2 \text{ m}^3/\text{den}$ ,  $Q_{dmax} = 7,9 \text{ m}^3/\text{den}$   $Q_{hmax} = 0,21 \text{ l/s}$  souhlasíme. Současně souhlasíme s odváděním splaškových odpadních vod, které budou úměrně odpovídat povolenému odběru pitné vody. Plánované navýšení počtu ekvivalentních obyvatel napojených na vodovod a kanalizaci pro veřejnou potřebu po přepočtu podle „Městských standardů vodárenských a kanalizačních zařízení na území hl. m. Prahy“ je o 39 EO.
- Za optimální návrh tlakových poměrů v systému vnitřního vodovodu zodpovídá projektant. Podávání informací o kótě tlakové čáry ve vodovodní síti pro veřejnou potřebu za předpokladu bezporuchového provozu patří na základě rozdělení pravomocí mezi PVS a PVK, a.s. do kompetence provozovatele PVK, a.s.
- Navrhovaný odběr pitné vody k hašení z vnitřních hydrantových odběrných míst  $Q_{požární} = 0,3 \text{ l/s}$  bude zajištěn pouze v případě bezporuchového stavu systému vodovodní sítě. V případě poruchy nebude zajištěn odběr požární vody ve Vámi požadovaném množství a tlaku.
- Všechny povrchové znaky na stávajících zařízeních v naší správě, které se nachází v území stavby, musí být zachovány, případně renovovány a provedeny výškové rektifikace. Ke všem vstupním šachtám na stávající kanalizaci musí být zajištěn příjezd pro mechanizovanou obsluhu těžkými vozidly i po dobu výstavby.

- V průběhu stavby musí být umožněn přístup k ovládacím armaturám na vodovodních řadech. Stávající kanalizační stoky, vodovodní řady a jejich funkce nesmí být vlivem výstavby /spadem stavebního materiálu/ ani následného provozu poškozeny.
- Případné změny na přípojkách vodovodu a kanalizace zpracované ve smyslu Městských standardů vodárenského a kanalizačního zařízení na území hl. m. Prahy předložte k odbornému posouzení na PVK, a.s. Dykova 3, Praha 10, do jehož kompetence spadá posouzení projektové dokumentace přípojek v rámci rozdělení kompetencí mezi PVS a PVK, a.s.

Toto vyjádření má platnost jeden rok ode dne jeho vydání.

Projektovou dokumentaci vracíme zpět.

S pozdravem

  
PRAŽSKÁ  
VODÁRENSKÁ  
KANALIZAČNÍ  
SPOLEČNOST a.s.  
Dykova 3  
102 00 Praha 10  
IČ: 25656112  
Ing. Julie Nováková 170 225 -201-

Příloha: PD

Co: Pražské vodovody a kanalizace, a.s.



Ing. Radim Doleček  
Švermova 740  
55203 Česká Skalice

Váš dopis značky / ze dne	Naše značka	Vyřizuje	Místo odeslání / dne
0000184483 / 18.08.2016	UPTS/OS/154287/2016	Ing. Tomáš Houžvička	Praha / 11.10.2016

**Věc: Vyjádření k existenci podzemních a nadzemních sítí spol. České Radiokomunikace, a.s.**

Účel: Spojené územní a stavební řízení

**Akce: PD - MŠ a ZŠ Barrandov I., objekt Chaplinovo nám. 615/1, Praha 5 - Hlubočepy - sociální zázemí pro sportovní areál**

1. V současné době prochází v blízkosti Vámi vyznačeného území paprsek směrového radioreléového spoje veřejné komunikační sítě ve správě Českých Radiokomunikací, a.s. (viz. přehledná situace). Koridor radioreléového spoje nesmí být částečně ani krátkodobě narušen konstrukcí stavebních objektů, konstrukcí použité stavební techniky nebo tělesy přenášených stavebních břemen!

*Případná kolize s vedením Českých Radiokomunikací, a.s.:*

- Stavebník je povinen ihned kontaktovat pracovníky odd. Ochrany sítí Českých Radiokomunikací, a.s., pokud ve fázi zpracování projektové dokumentace stavby nebo v pozdějších fázích stavebního řízení zjistí, že stavebními objekty nebo použitou stavební technikou **hrozí** i jen krátkodobé či částečné narušení tras podzemních nebo nadzemních vedení veřejné komunikační sítě ve správě Českých Radiokomunikací, a.s.*
- V případě nutnosti přeložení vedení Českých Radiokomunikací, a.s. hradí nezbytně nutné náklady za vyvolanou úpravu sítě stavebník, jehož stavba nebo stavební technika danou přeložku vyvolala.*
- Stavebník je povinen nejpozději 3 měsíce před zahájením výstavby kolizního objektu nebo umístěním kolizní stavební techniky uzavřít se společností České Radiokomunikace, a.s. "Dohodu o přeložení kolizního vedení Českých Radiokomunikací, a.s."*

2. Vámi řešenou lokalitou neprochází podzemní vedení sítí elektronických komunikací Českých Radiokomunikací, a.s.


**Závěrem Vám sdělujeme, že s vydáním územního rozhodnutí a stavebního povolení pro stavební záměr, v rozsahu a místě vyznačeného zájmového území, souhlasíme. Případné použití stacionárních stavebních jeřábů musí být konzultováno s pracovníky odd. Ochrany sítí Českých Radiokomunikací, a.s..**

Pozn.:

*Rušení elektronických komunikačních zařízení a sítí je považováno za porušení právní odpovědnosti dle § 100-101 zákona č. 127/2005Sb, o elektronických komunikacích a o změně souvisejících právních předpisů v platném znění.*

S pozdravem

Za správnost:

  
České Radiokomunikace a.s.  
Skokanská 2117/1  
169 00 Praha 6  
(54)

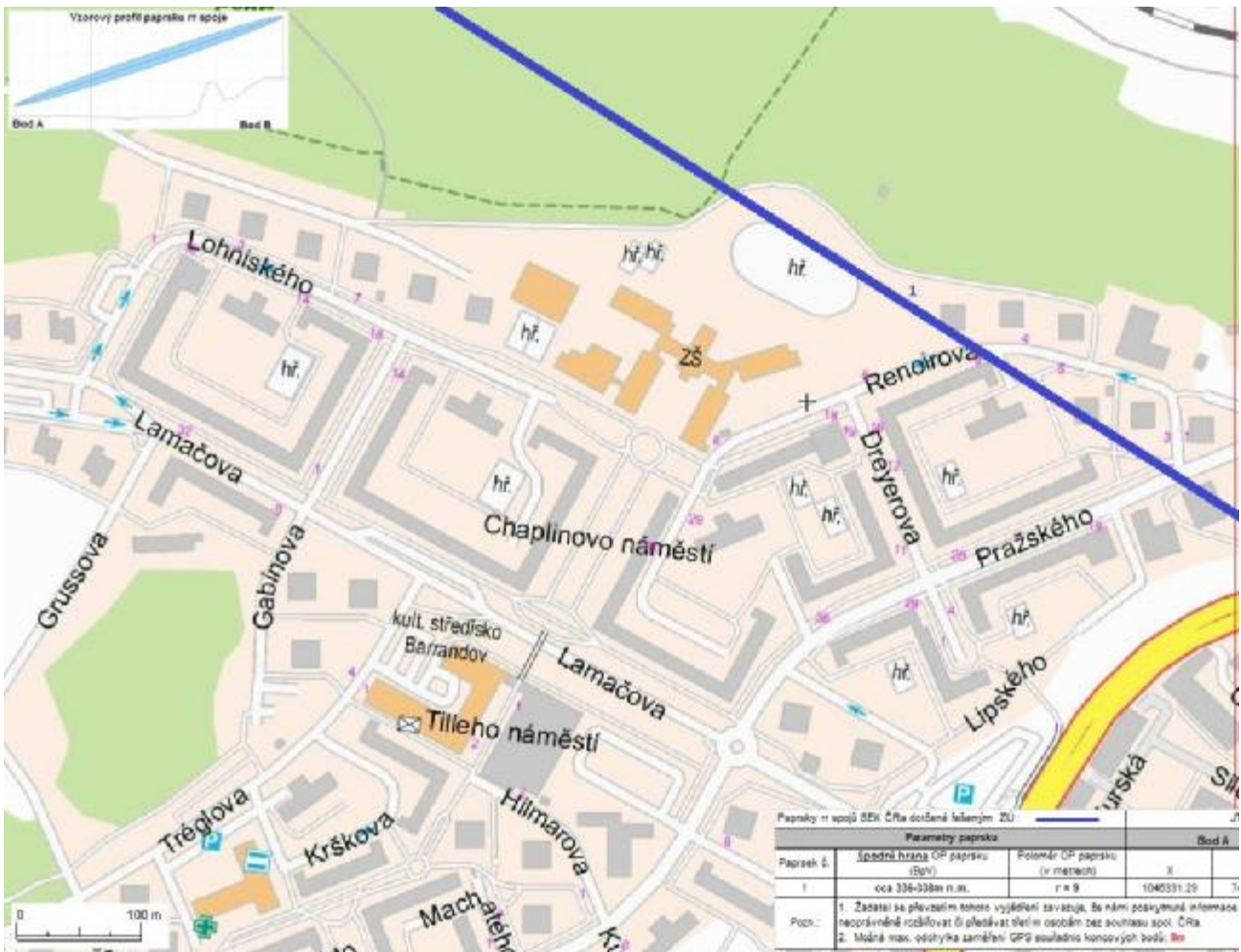
Ing. Houžvička Tomáš  
Senior specialista ATP

Příloha: 1x situace

**Platnost tohoto vyjádření je jeden rok od data vystavení, tj. do 11.10.2017**



Úhradu částky za vyjádření provedte na účet Českých Radiokomunikací, a.s. Číslo účtu Českých Radiokomunikací, a.s. vč. variabilního symbolu naleznete na přiloženém Zjednodušeném daňovém dokladu.





ing. Radim Doleček  
ing. Radim Doleček  
Švermova č.p.740  
55203 Česká Skalice

**VYJÁDŘENÍ O EXISTENCI VEDENÍ VEŘEJNÉ KOMUNIKAČNÍ SÍTĚ (VVKS)  
A VŠEOBECNÉ PODMÍNKY OCHRANY VEDENÍ VEŘEJNÉ KOMUNIKAČNÍ SÍTĚ  
SPOLEČNOSTI UPC Česká republika, s.r.o.**

vydané podle § 101 zákona č. 127/2005 Sb., o elektronických komunikacích a o změně některých souvisejících zákonů (zákon o elektronických komunikacích), ve znění pozdějších předpisů a § 161 zákona 183/2006 Sb., o územním plánování a stavebním řádu (stavební zákon).

Číslo žádosti: **E015989/16**  
Název akce/stavby: **PD - MŠ a ZŠ Barrandov I., objekt Chaplinovo nám. 615/1, Praha 5 - Hlubočepy - sociální zázemí pro sportovní areál**  
Vyřizuje: **Syřiště Jaroslav / +420 261107329**  
Naše značka:  
Datum: **22.8.2016**  
Umístěno:  
Katastrální území: **Hlubočepy (728837)**  
Číslo parcely:  
Důvod vydání vyjádření: **Sloučené územní a stavební řízení**  
Popis důvodu žádosti:  
Žádost o souhlas se zjednodušeným územním řízením: **Ne**  
Žádost o souhlas s veřejnoprávní smlouvou: **Ne**

Na základě Vaší žádosti o vyjádření o existenci sítě po určení a vyznačení zájmového území – předložení projektové dokumentace a na základě stanovení důvodu pro vydání vyjádření vydává společnost UPC Česká republika, s.r.o. (dále jen *UPC*) **následující vyjádření:**

Dle Vámi předložené dokumentace se v prostoru stavby nenacházejí žádná VVKS, která by byla v našem vlastnictví.

**Se stavbou souhlasíme**

Toto vyjádření se vztahuje k aktuálnímu stavu neexistence VVKS ve staveništi předmětné stavby a ke dni zahájení stavby je nutno existenci VVKS znovu ověřit.

Toto vyjádření platí 1 rok od data vystavení a pro zájmové území, které je přílohou vyjádření.

**Vyjádření vydala společnost UPC dne: 22.8.2016**



**Jaroslav Syřiště**  
Oddělení dokumentace



**Zájmová oblast (zájmové oblasti) zadaná žadatelem:**



Map data © OpenStreetMap contributors, CC BY-SA

**Legenda:**

 Kabelové trasy

 Umístění technologie

Geometrie zájmové oblasti (zájmových oblastí) žádosti ve formátu WKT a souřadnicovém systému S-JTSK. Zkopírováním textu lze geometrii zobrazit v jakémkoli softwaru podporujícím formát WKT.

GEOMETRY COLLECTION(POLYGON((-746482.5964 -1048153.8139,-746503.8293 -1048098.8466,-746466.9198 -1048088.9247,-746443.3057 -1048137.7404,-746482.5964 -1048153.8139)))



Vyřizuje: Blažková Marcela

E-mail: marcela.blazkova@t-mobile.cz

ing. Radim Doleček  
ing. Radim Doleček  
Švermova č.p.740  
55203 Česká Skalice

Naše značka: E23232/16

V Praze dne: 18.8.2016

**Vyjádření a stanovení podmínek pro udělení souhlasu s umístěním stavby v ochranném pásmu sítě technické infrastruktury ( TI ) společnosti T-Mobile Czech Republic a.s.**

Vydané podle § 101 ZÁKONA Č. 127/2005 Sb., o elektronických komunikacích a o změně některých souvisejících zákonů ( zákon o elektronických komunikacích – dále jen ZEK ), ve znění pozdějších předpisů a §161 zákona č. 183/2006 Sb., o územním plánování a stavebním řádu ( stavební zákon) či dle dalších příslušných právních předpisů

**Věc: PD - MŠ a ZŠ Barrandov I., objekt Chaplinovo nám. 615/1, Praha 5 - Hlubočepy - sociální zázemí pro sportovní areál**

Stupeň: Jiný důvod

Na základě předložených projektových podkladů dáváme **souhlasné stanovisko k vydání Územního souhlasu / rozhodnutí (Stavebního povolení) a následně souhlas s realizací stavby.**

Dle předložených dokladů nedojde ke kolizi s technickou infrastrukturou společnosti **T-Mobile Czech Republic a.s.**

Toto stanovisko má platnost 1 rok.

**T-Mobile**  
T-Mobile Czech Republic a.s.  
Tomíčkova 2144/1  
148 00 Praha 4  
IČ 649 49 681, DIČ CZ64949681

Ochrana sítí  
Technologický úsek

**Seznam příloh**

Příloha č.1 - Rekapitulace žádosti

Příloha č.2 - Situační plánek



Příloha č. 1

## Rekapitulace žádosti o vyjádření k existenci sítě elektronických komunikací

Číslo žádosti: **E23232/16**  
Název stavby /akce: **PD - MŠ a ZŠ Barrandov I., objekt Chaplinovo nám. 615/1, Praha 5 - Hlubočepy - sociální zázemí pro sportovní areál**  
Datum podání žádosti: **18.8.2016**  
Důvod žádosti: **Jiný důvod**  
Popis jiného důvodu žádosti: **Spojené územní a stavební řízení**  
Poznámka: **Stavební záměr řeší dostavbu sociálního zázemí pro stávající sportovní areál.**

## Žadatel

Firma / organizace: **ing. Radim Doleček**  
IČ: **86675800**  
DIČ:  
Kontaktní osoba: **ing. Radim Doleček**  
Adresa: **Švermova č.p.740**  
Město / obec: **Česká Skalice**  
PSČ: **55203**  
Stát:  
E-mail: **radim.dolecek@seznam.cz**  
Telefonní číslo: **+420775303351**

## Stavebník

Firma / organizace: **Městská část Praha 5**  
Kontaktní osoba: **Ing. Radim vz. Doleček**  
Adresa: **náměstí 14. října č.p.4**  
Město / obec: **Praha**  
PSČ: **15022**  
Stát:  
E-mail: **radim.dolecek@seznam.cz**  
Telefonní číslo: **+420775303351**

## Stavba

Výška nad terénem (metry): **10 m**  
Projektant:  
Druh stavby: **Ostatní**  
Hodnota projektu:  
Měsíc zahájení stavby:  
Měsíc ukončení stavby:

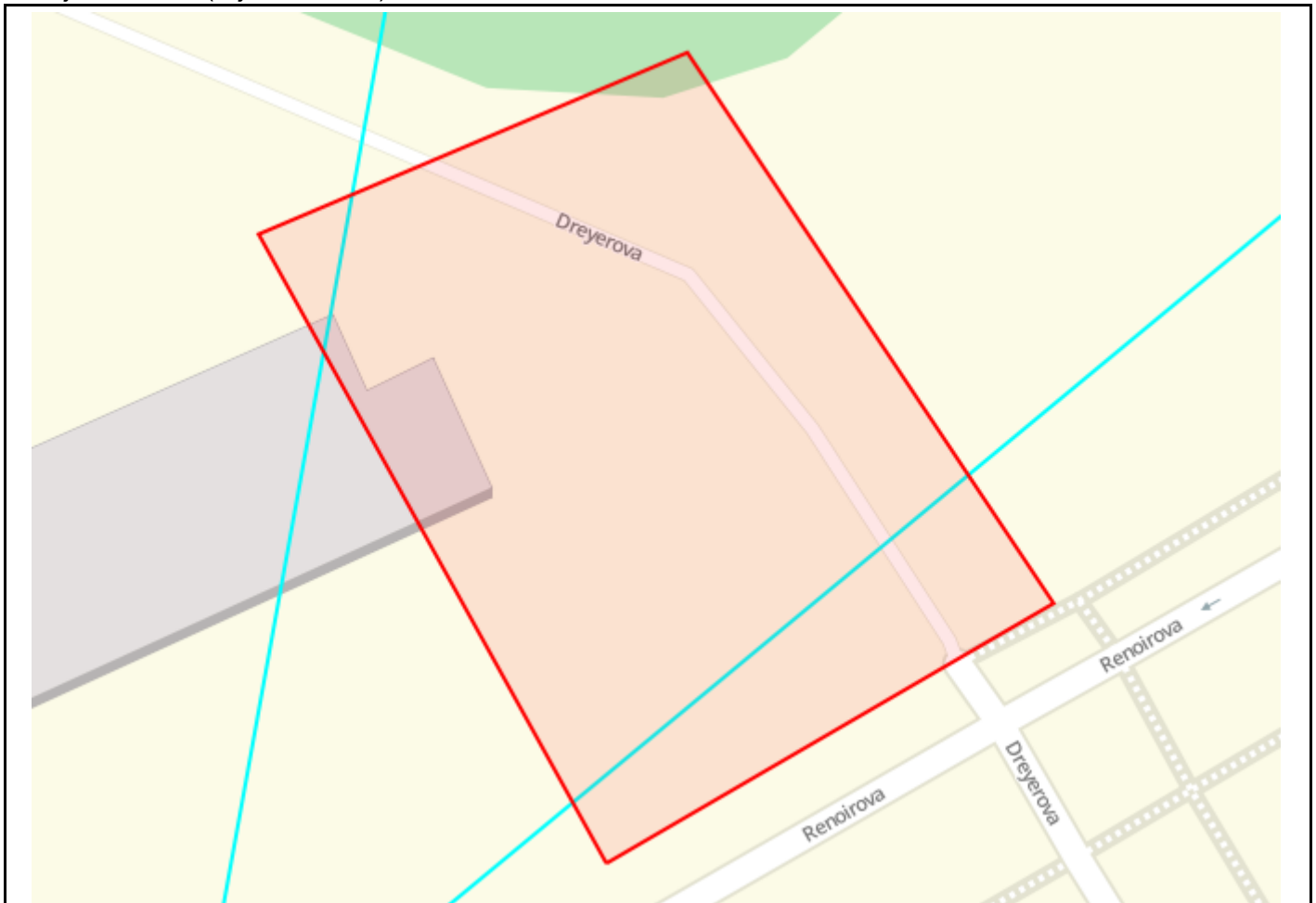
## Odeslání stanoviska

E-mail: **radim.dolecek@seznam.cz**

Příloha č. 2

**Situační plánek**

Zájmová oblast (zájmové oblasti) zadaná žadatelem



**Legenda:**

	Optické trasy TMCZ 1		Optické trasy TMCZ 2 a sítě PASNET		Elektro trasy NN		MikrovInné (MW) spoje
	Optická technologie TMCZ 1		Optická technologie TMCZ 2 a sítě PASNET		Elektro technologie NN		Základové stanice
<b>Druhy sítí:</b>							
	Geodeticky zaměřené		Přibližný průběh		Plánovaný průběh		Nadzemní vedení

Geometrie zájmové oblasti (zájmových oblastí) žádosti ve formátu WKT a souřadnicovém systému S-JTSK. Zkopírováním textu lze geometrii zobrazit v jakémkoli softwaru podporujícím formát WKT.  
 POLYGON((-746482.5964 -1048153.8139,-746503.8293 -1048098.8466,-746466.9198 -1048088.9247,-746443.3057 -1048137.7404,-746482.5964 -1048153.8139))



**ing. Radim Doleček**  
**Radim Doleček**  
**Švermova 740**  
**552 03 Česká Skalice**

V Praze, 18.8.2016

Naše zn.: **MW000004831114513**

Věc: vyjádření k žádosti k akci **"PD - MŠ a ZŠ Barrandov I., objekt Chaplinovo nám. 615/1, Praha 5 - Hlubočepy - sociální zázemí pro sportovní areál"**

Sdělujeme Vám, že společnost Vodafone Czech Republic a.s., se sídlem Praha 5, náměstí Junkových 2, IČ: 25788001, zapsaná dne 13.8. 1999 v obchodním rejstříku vedeném Městským soudem v Praze pod spisovou značkou B.6064 na základě předložené dokumentace ze dne **18.8.2016**

**souhlasí s realizací projektu.**

Ve vámi zadaném zájmovém území a v uvedené výšce (výška stavby: 10 m, výška jeřábu: 10 m) se nenachází žádné podzemní ani nadzemní vedení naší společnosti.

Platnost vyjádření je **1 rok** od data vydání.

S pozdravem

v.z. Nikol Jeníková  
Vodafone Czech Republic a.s.  
Náměstí Junkových 2  
155 00 Praha 5

  
Vodafone Czech Republic a.s.  
náměstí Junkových 2, 155 00, Praha 5  
IČO: 25788001, DIČ: CZ25788001  
tel.: 776 971 111, fax: 776 971 927  
-60-

Tel.: 775 012 026  
E-mail: west@vodafone.cz

**Seznam příloh/přiložených souborů:**

Zadost\_MW000004831114513.pdf



# Žádost o vyjádření k existenci sítí č. MW000004831114513

## Identifikační údaje žadatele / stavebníka

Typ: Právnícká osoba  
Firma: Městská část Praha 5  
Jméno: Radim  
Příjmení: vz. Doleček  
Telefon: +420 775 303 351  
E-mail: radim.dolecek@seznam.cz

## Adresa sídla/bydliště

Ulice: náměstí 14. října  
Č.p. (č.ev.) / č.o.: 4  
Obec: Praha  
PSČ: 15022

## Identifikační údaje zástupce žadatele /stavebníka

Typ: Právnícká osoba  
Firma: ing. Radim Doleček  
Jméno: Radim  
Příjmení: Doleček  
Telefon: +420 775 303 351  
E-mail: radim.dolecek@seznam.cz

## Adresa sídla/bydliště

Ulice: Švermova  
Č.p. (č.ev.) / č.o.: 740  
Obec: Česká Skalice  
PSČ: 55203



## Důvod žádosti o vyjádření

Název stavby:	PD - MŠ a ZŠ Barrandov I., objekt Chaplinovo nám. 615/1, Praha 5 - Hlubočepy - sociální zázemí pro sportovní areál
Typ stavby:	Ostatní
Stupeň žádosti:	Jiný
Popis stavby / doplňující informace:	Stavební záměr řeší dostavbu sociálního zázemí pro stávající sportovní areál.
Výška stavby:	10 m
Výška jeřábu:	10 m
Seznam příloh:	zajmové uzemi_zazemi sportoviste Praha Hlubočepy.pdf

## Zájmové území

Kresba 1:



Dotčené KÚ: Hlubočepy (728837)

Datum: 18.8.2016

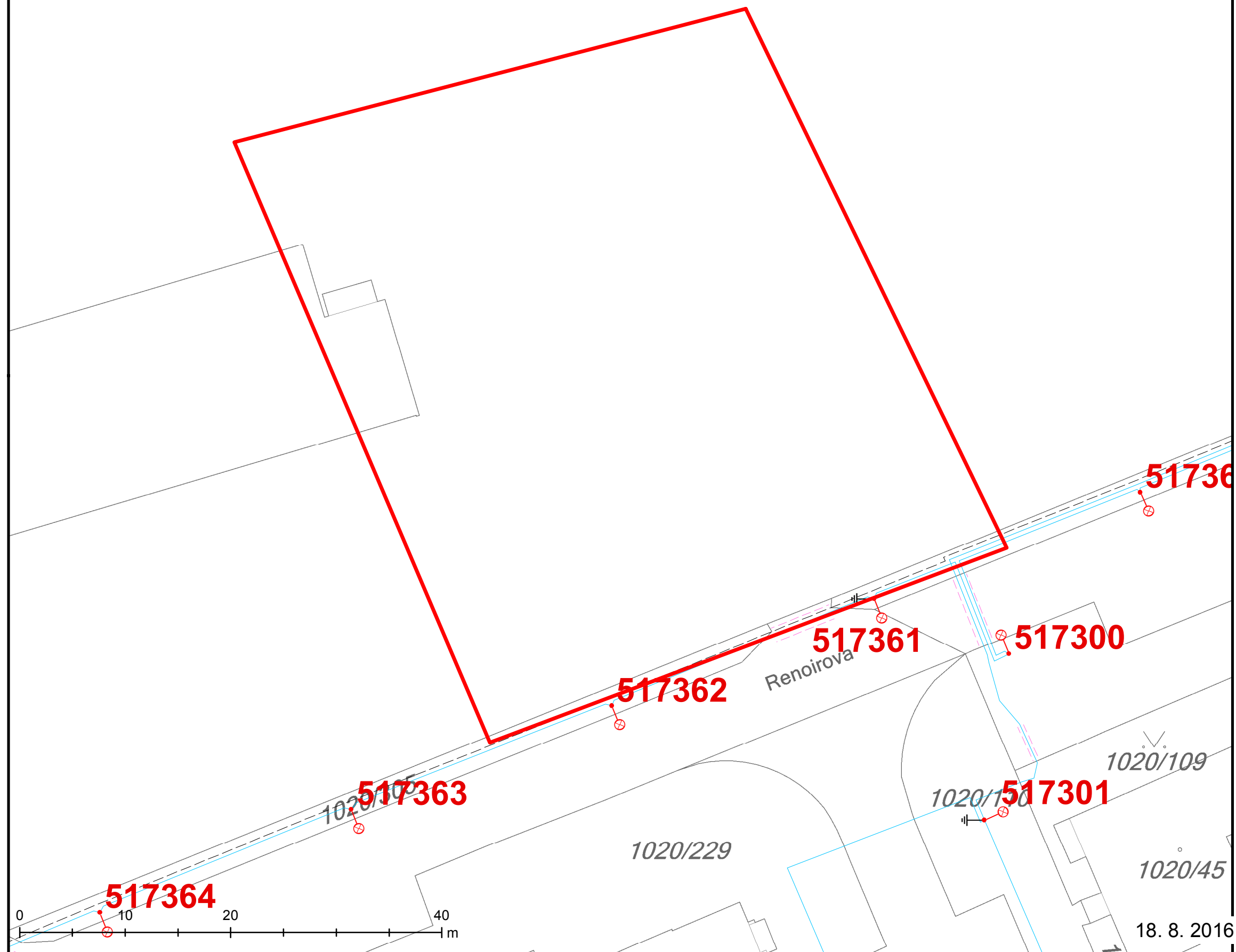
Zadáno: Portál MAWIS







Informace podle zákona č. 127/2005 Sb., o elektronických komunikacích, č. 101/2000 Sb., o ochraně osobních údajů a o změně některých zákonů a dalšími souvisejícími právními předpisy.

Společnost Position s.r.o., se sídlem Londýnská 665/45, 120 00 Praha 2, IČ 26422816, zapsaná v obchodním rejstříku vedeném Městským soudem v Praze, oddíl C, vložka 81053 („Position“) a společnost Vodafone Czech Republic s., se sídlem nám. Junkovych 2808/2, 155 00 Praha 5, IČ 25788001, zapsaná v obchodním rejstříku vedeném Městským soudem v Praze, oddíl B, vložka 6064 („Vodafone“) Vás tímto informují, že shromážděné osobní údaje v rozsahu Vaše jméno, příjmení, bydliště, e-mailová adresa a telefonní číslo bude Position a Vodafone zpracovávat za účelem jejich použití při realizaci povinností v souvislosti se žádostí o stanovisko nebo vyjádření pro řízení podle zákona č. 183/2006 Sb., o územním plánování a stavebním řádu (stavební zákon), a to automatizovaným způsobem nebo v tištěné podobě s tím, že Vaše osobní údaje nebudou zpřístupněny jiným osobám. Vaše osobní údaje poskytujete dobrovolně.

Dále Vás informujeme o Vašem právu žádat o vysvětlení popř. o odstranění nežádoucího stavu, především domníváte-li se, že jsou Vaše osobní údaje zpracovávány v rozporu s ochranou Vašeho soukromého a osobního života nebo v rozporu se zákonem.





-  žádost o výdej mapových podkladů
-  veřejné osvětlení - stožárové
-  ovládací kabel
-  uzemnění
-  chránička
-  kabelové vedení - veřejné osv., zemní



## Vyjádření ke stavbě z hlediska existence zařízení správce a stanovení podmínek pro výstavbu a ochranu zařízení ve správě společnosti ELTODO-CITELUM, s.r.o.

Číslo žádosti/vyjádření: VPD\_2016\_2965

Důvod vydání vyjádření (stupeň PD): **Dokumentace pro spojené územní a stavební řízení**

**Žadatel:** Ing. Radim Doleček IČ: 86675800  
 Švermova 740, 55203 Česká Skalice  
 tel.: 775303351 email: radim.dolecek@seznam.cz

**Stavebník:** Městská část Praha 5 IČ: 63631  
 náměstí 14. října 1381/4, Smíchov, 15000 Praha 5  
 tel.: 775303351 email: radim.dolecek@seznam.cz

**Název akce: „PD-MŠ a ZŠ barrandov I., objekt Chaplinovo nám. 615/1, Praha 5 - Hlubočepy - sociální zázemí pro sportovní areál“**

### Zájmové území:

Hlavní město Praha, Praha  
 Kat. území/číslo parcely: 728837 - Hlubočepy / 1020/75

Žadatel výše uvedenou žádostí a předloženou autorizovanou projektovou dokumentací přesně vymezil zájmové území a zároveň stanovil důvod pro vydání Vyjádření ke stavbě z hlediska existence zařízení správce a stanovení podmínek pro výstavbu a ochranu zařízení ve správě společnosti ELTODO-CITELUM, s.r.o.

**Žadatel se žádostí zavázal, že předmětem akce není výstavba, přeložka ani jiná úprava veřejného osvětlení!**

Na základě žádosti vydává společnost ELTODO-CITELUM, s.r.o. následující vyjádření:

**Souhlasíme se stavbou dle předložené dokumentace.**

**Vzhledem k výše uvedené skutečnosti je stavebník nebo jím pověřená osoba povinen řídit se konkrétními podmínkami uvedenými v tomto vyjádření a Všeobecnými podmínkami pro výstavbu a ochranu zařízení ve správě ELTODO-CITELUM, s.r.o., které jsou nedílnou součástí tohoto vyjádření.**

Platnost tohoto vyjádření je **1 rok** od data vydání.

ELTODO-CITELUM, s.r.o.  
 Novodvorská 1010/14, 142 01 Praha 4  
 Tel.: +420 261 341 111, Fax: +261344205, www.eltodo.cz

Zapsáno v obchodním rejstříku vedeném Městským soudem v Praze, oddíl C, vložka 66926, den zápisu 31. 3. 1999  
 IČ: 25 75 10 18, DIČ: CZ 25 75 10 18  
 Bankovní spojení: ČSOB, Radlická 333/150, 150 57 Praha 5, č. účtu: CZK 117436043/0300

Vyjádření je platné pouze pro vyznačené zájmové území akce a pouze pro uvedený důvod vyjádření. Změnou rozsahu zájmového území či důvodu toto vyjádření pozbývá platnosti. Vyjádření pozbývá platnosti v případě porušení podmínek stanovených tímto vyjádřením.

Společnost ELTODO-CITELUM, s.r.o. prohlašuje, že žadateli byly pro jím určené a vyznačené zájmové území poskytnuty veškeré dostupné informace o zařízení správce.

Žadateli převzetím tohoto Vyjádření vzniká povinnost poskytnuté informace a data užít pouze k účelu, pro který mu byla tato poskytnuta. Žadatel není oprávněn poskytnuté informace a data rozmnožovat, rozšiřovat, pronajímat, půjčovat ani jinak užívat bez souhlasu společnosti ELTODO-CITELUM, s.r.o. V případě porušení těchto povinností vznikne žadateli odpovědnost vyplývající z platných právních předpisů, zejména předpisů práva autorského.

Při změnách v průběhu stavby je kontaktní osobou za stranu správce: Šefrna Ivo +420261344228 Sefrnal@eltodo.cz

**Přílohami vyjádření jsou:**

- Příloha č.1 – konstrukční prvky a další podmínky
- Všeobecné podmínky pro výstavbu a ochranu zařízení ve správě společnosti ELTODO-CITELUM, s.r.o.
- Situace stavby opatřená razítkem společnosti ELTODO-CITELUM, s.r.o.

Za společnost ELTODO-CITELUM, s.r.o. vyjádření vydal dne: 30.11.2016

Jméno: Bursíková Věra +420261344228 BursikovaV@eltodo.cz



Kamila Procházková  
vedoucí provozního úseku  
**ELTODO-CITELUM, s.r.o.**  
Novodvorská 1010/14  
142 01 Praha 4  
IČ: 25751018  
DIČ: CZ25751018  
(6)

**ELTODO-CITELUM, s.r.o.**  
Novodvorská 1010/14, 142 01 Praha 4  
Tel.: +420 261 341 111, Fax: +261344205, www.eltodo.cz

Zapsáno v obchodním rejstříku vedeném Městským soudem v Praze, oddíl C, vložka 66926, den zápisu 31. 3. 1999  
IČ: 25 75 10 18, DIČ: CZ 25 75 10 18  
Bankovní spojení: ČSOB, Radlická 333/150, 150 57 Praha 5, č. účtu: CZK 117436043/0300

**Při výstavbě VO a SO používejte následující typové výrobky:**

Předmětem akce není výstavba VO.

**Další podmínky:**

V označeném polygonu dojde ke střetu s veřejným osvětlením. V místech vjezdů a přejezdů musí být kabely veřejného osvětlení uloženy do obetonovaných chrániček DN 110mm s krytím 1m.

Okrskový technik: Martin Frank, mobil 602 682 824.

Kontaktujte technika nejdéle 5 dní před zahájením stavby.

**ELTODO-CITELUM, s.r.o.**

Novodvorská 1010/14, 142 01 Praha 4

Tel.: +420 261 341 111, Fax: +261344205, [www.eltodo.cz](http://www.eltodo.cz)

---

zapsaná v Obchodním rejstříku Městského soudu v Praze oddíl C vložka 66926 IČ: 25751018, DIČ: CZ25751018

Bankovní spojení: ČSOB, Radlická 333/150, 150 57 Praha 5, č. účtu: CZK 117436043/0300

1/1

## Všeobecné podmínky pro výstavbu a ochranu zařízení ve správě společností ELTODO-CITELUM, s.r.o.

### I. Obecná ustanovení

1. Stavebník\* je povinen při provádění jakýchkoliv činností, zejména stavebních nebo jiných prací, při odstraňování havárií a projektování staveb, řídit se platnými právními předpisy, technickými a odbornými normami (včetně doporučených), správnou praxí v oboru stavebnictví a technologickými postupy a učinit veškerá opatření nezbytná k tomu, aby nedošlo k poškození nebo ohrožení zařízení ve správě společnosti ELTODO-CITELUM, s.r.o. (dále jen „EC“).
2. Při jakékoliv činnosti v blízkosti zařízení správce je stavebník\* povinen respektovat ochranné pásmo zařízení, aby nedošlo k jeho poškození nebo zamezení přístupu. Při jakékoliv činnosti ve vzdálenosti menší než 1 m od zařízení krajního vedení vyznačené trasy podzemního vedení sítí VO nesmí používat strojní mechanismy či nevhodné nářadí.
3. V případě porušení „Všeobecných podmínek pro výstavbu a ochranu zařízení“ je stavebník\* odpovědný za veškeré náklady a škody, které společnosti EC vzniknou porušením těchto povinností.
4. Vyjádření k projektové dokumentaci je platné 1 rok od data vydání. Prodloužení platnosti je možné pouze po předložení originálu vyjádření, které pozbylo platnosti, včetně výkresové dokumentace opatřené razítkem spol. ELTODO-CITELUM, s.r.o., ve kterém je uvedeno číslo původního vyjádření.

### II. Povinnosti stavebníka\*

1. Navržené zařízení musí být v souladu s platnými ČSN, EN a Směrnicí ELT S 14. Způsob provedení nově budovaného nebo stavbou dotčeného zařízení (veřejné osvětlení dále jen „VO“, slavnostní osvětlení dále jen „SO“, světelné signalizační zařízení dále jen „SSZ“ apod.) musí být předložen správci k odsouhlasení v každém stupni projektové dokumentace. Příkon elektrické energie pro navrhované zařízení, které bude připojeno na stávající síť správce, zajistí stavebník\* u dodavatele z distribučního rozvodu NN. Návrh musí být předem projednán se správcem včetně povolení zvýšení příkonu. Do projektové dokumentace musí být zahrnuto veškeré elektrické zařízení, které je na rozvod veřejného osvětlení připojeno.
2. Stožáry musí být uzemněny v celé trase zemnicím drátem FeZn o průměru 10 mm. V místech vjezdů budou kabely uloženy do obetonovaných chrániček (konce zapěněny) s krytím podle ČSN 73 6005.
3. Rozmístění stromů a keřů musí být mimo kabelovou trasu, kmeny stromů musí být min. 5 m od stožárů VO. Po jejich vzrůstu nesmí dojít k zastínění svítidel a musí být dodrženo osvětlení komunikací podle ČSN EN 13201-2. Rovněž je nutné dodržet manipulační prostor kolem zapínacích a světelných míst 1 m.
4. Zapínací místo musí být uzamčeno zámkem typu FAB. Případnou výměnu hlavního jističe u stávajícího zapínacího místa zajistí a včetně poplatků uhradí stavebník\* stavby.

5. Stožáry typu OSV musí být ve spodní části opatřeny vnitřním a vnějším ochranným nátěrem Renolak ALN. Zámky dvířek musí být opatřeny zapuštěným mosazným šroubem M8 a s hlavou upravenou podle ČSN 35 9754 (velké „D“).
6. U ohraněných sadových stožárů používejte stožáry s ochrannou manžetou, kabely do max. průřezu 16 mm<sup>2</sup>, u silničních stožárů do max. průřezu 25 mm<sup>2</sup>. U patičkových stožárů opatřených rovněž ochrannou manžetou lze osadit pouze litinové dvou dvířkové patice S, P 1 a P 2.
7. Na schodech lze postavit stožáry pouze o max. výšce 4 m, v místech se ztíženým přístupem mechanizace, zejména na pěších cestách o max. výšce 5 m.
8. Sadové nebo samostatné chodníky pro pěší musí být široké alespoň 2,2 m nebo rozšířené o zatravněné tvárnice a stožár uprostřed kruhové křižovatky musí mít vybudován zpevněný příjezd o šířce min. 3 m pro přístup mechanizace.
9. Všechna svítidla musí být označena rozlišovacími samolepkami. V případě změny nivelety komunikace nebo prostorového posunu chodníku zajistí stavebník\* vlastním nákladem úpravu osazení stožárů, patic, el. výzbroje a uložení kabelů podle EN ČSN a ELT S 14. Nové kabely musí být položeny vcelku bez spojování. Budou-li místo drátů použita lana, musí být vodiče ukončeny nalisováním trubiček nebo sletováním.
10. Demontáž a montáž veřejných hodin je nutné projednat samostatně se správcem.
11. Připojení nového zařízení na stávající rozvody ve správě EC (případně odpojení provozovaného zařízení) provede stavebník\* za dozoru správce.
12. Demontáž zařízení městského/obecního rozhlasu projednejte s příslušným MÚ/OÚ, demontáž světelného signalizačního zařízení a dopravních značek a demontáž reklamních tabulí a směrovek se správcem daného zařízení.
13. Zahájení činností, spolu s pozváním na předání staveniště, které budou zasahovat do zařízení správce je stavebník\* povinen oznámit správci písemně předem (popř. fax 261344205) a to tak, aby správci došla zpráva nejméně 5 dní před zahájením prací. Součástí zprávy musí být uvedeno číslo vyjádření, k němuž se tyto podmínky vztahují.
14. V případě, že dochází ke křížení nebo souběhu výkopů s kabely zařízení správce, je stavebník\* povinen před zahájením zemních prací zajistit u správce na svůj náklad vytyčení kabelové části dotčeného zařízení, nejméně 5 dní předem. S vytyčenou trasou prokazatelně seznámí všechny osoby, které budou nebo by mohly činnosti provádět.
15. Stavebník\* je povinen v blízkosti stavby a v místech vjezdů na staveniště zajistit odpovídající ochranu stávajících kabelů před poškozením vozidly nebo jinou mechanizací.
16. Veškeré zásahy stavebníka do zařízení správce (VO, SO, SSZ atd.) včetně přeložek, nových staveb a demontáží musí být se správcem předem projednány a odsouhlaseny. Tyto práce budou hrazeny stavebníkem\* stavby, a to v rozsahu vzájemně odsouhlaseného protokolu. Veškeré

nezbytné zásahy týkající se reklamních nosičů a jiného příslušenství zařízení je stavebník\* povinen oznámit správci.

17. V případě demontáže zařízení nebo jeho části včetně reklamních nosičů nebo jiného příslušenství je stavebník\* povinen demontované zařízení odevzdat na místo určené správcem, pokud nebude dohodnuto jinak. Stožáry nesmí být uřezány, ale vytaženy a očištěny od základů a evidenční štítky musí být předány správci. Betonové a dřevěné stožáry odveze dodavatel stavby přímo na skládku k likvidaci.
18. V případě předčasné demontáže (VO, SSZ, atd.) je stavebník\* povinen zajistit a provozovat náhradní zařízení, jehož stupeň a intenzita bude odpovídat třídě komunikace.
19. Po dobu provádění stavební činnosti musí být zařízení správce přístupné a ovladatelné 24 hodin denně tak, aby nebyla omezena povinnost správce zařízení zajistit funkčnost zařízení.
20. Při stavbě respektujte ČSN 73 6005 „Prostorové uspořádání sítí technického vybavení.“
21. Dojde-li k poškození nebo jinému zásahu do zařízení správce, je stavebník\* povinen tuto skutečnost oznámit neprodleně na bezplatnou linku - Centrální dispečink E EG – tel. číslo 800101109 s nepřetržitou pohotovostní službou. Tato povinnost se týká i poškození reklamních nosičů nebo jiného příslušenství zařízení.
22. Po ukončení stavebních prací vyzve a předá stavebník\* funkční zařízení protokolárně správci v termínech uvedených v čl. II. odst. 13 těchto podmínek. Správce se zavazuje funkční zařízení s potřebnými doklady přijmout.
23. V průběhu stavby je stavebník povinen vyzvat správce ke kontrole uložení kabelové trasy vedení (VO, SO, SSZ apod.) před zásypem, a to\* v místech, kde došlo ze strany stavebníka\* k odkrytí nebo výstavbě nové kabelové trasy. Písemnou výzvu učiní stavebník\* tak, aby tuto správce obdržel minimálně 5 dní předem. Pokud se správce nedostaví ke kontrole ve lhůtě 2 dnů od oznámeného termínu, pak platí, že správce souhlasí se zásypem kabelové trasy.
24. V případě zakrytí trasy bez souhlasu správce je stavebník\* povinen odkrýt kabel za účelem kontroly na své náklady v místech určených správcem.
25. Při provádění zemních prací v blízkosti kabelového vedení správce je stavebník\* povinen postupovat tak, aby nedošlo ke změně hloubky uložení nebo prostorového uspořádání. Odkryté kabelové vedení správce je stavebník\* povinen zabezpečit proti prověšení, poškození a odcizení.
26. Stavebník\* není oprávněn trasu kabelového vedení správce přejíždět vozidly nebo stavební mechanizací, a to až do doby, než kabelové vedení správce řádně zabezpečí proti mechanickému poškození. Stavebník\* je povinen projednat se správcem způsob mechanické ochrany trasy kabelového vedení. Při přepravě vysokého nákladu nebo mechanizace pod trasou nadzemního vrchního vedení je stavebník\* povinen respektovat výšku nad zemí.

27. Stavebník\* je povinen obrátit se na správce v průběhu stavby, a to ve všech případech, kdy by i nad rámec těchto Všeobecných podmínek pro výstavbu a ochranu zařízení ve správě společnosti ELTODO-CITELUM, s.r.o. mohlo dojít ke střetu stavby se zařízením správce.

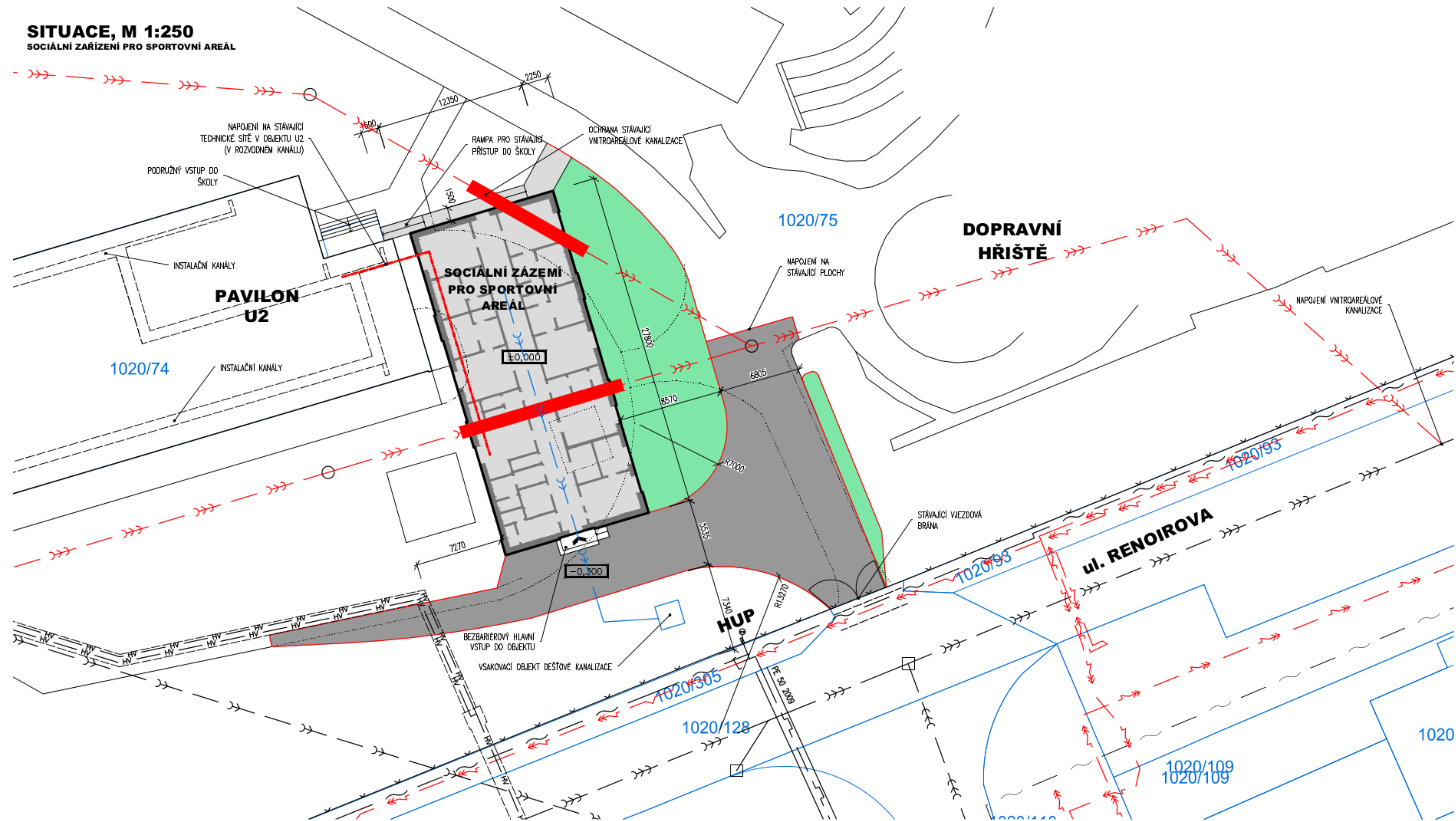
### III. Oprávnění správce

1. Společnost ELTODO-CITELUM, s.r.o. vykonávající funkci správce zařízení je oprávněna uplatnit následující sankce vůči stavebníkovi za nedodržení podmínek stanovených tímto vyjádřením.
2. Za porušení povinnosti stavebníka oznámit zahájení stavební činnosti dle ustanovení článku II. odst. 13. – 1.000,-.
3. Za porušení povinnosti stavebníka nechat si vytyčit dotčené zařízení dle ustanovení článku II. odst. 14. – 5.000,-
4. Za porušení povinnosti stavebníka neprovádět výkopové činnosti v ochranném pásmu kabelu strojní mechanizací a nevhodným nářadím dle ustanovení článku I. odst. 2. s následkem poškození zařízení veřejného osvětlení – 10 000,- za každý případ.
5. Za porušení povinnosti stavebníka předat zpět demontované zařízení správci dle ustanovení článku II. odst. 17. – 500,- za každý započatý den.
6. Za neoznámení škody na zařízení správce dle ustanovení článku II. odst. 21. – 500,- za každou započatou hodinu prodlení s oznámením od zjištění poškození.
7. Za porušení povinnosti stavebníka umožnit přístup k zařízení dle ustanovení článku II. odst. 19. – za každý den 1.000,-.
8. Za porušení povinnosti stavebníka zajistit ochranu kabelů před poškozením vozidly nebo jinou mechanizací dle ustanovení článku II. odst. 26.– 10.000,- za každý případ.

\* pověřená třetí osoba



**SITUACE, M 1:250**  
**SOCIÁLNÍ ZAŘÍZENÍ PRO SPORTOVNÍ AREÁL**



**LEGENDA PLOCH:**

- NOVÁ KOMUNIKAČE  
ASFALTOVÝ POVRCH
- CHODNÍKY  
DLAŽBA
- ZELEŇ  
NOVĚ PROVEDENÁ

**LEGENDA ZNAČENÍ:**

- - - - - AREÁLOVÁ KANALIZACE  
SMÍŠENÁ
- - - - - VEŘEJNÁ KANALIZACE  
SMÍŠENÁ
- - - - - VODOVOD
- - - - - PLYNOVOD
- - - - - ZÁSOBOVÁNÍ TEPEM
- - - - - VEDENÍ VN
- - - - - VEDENÍ SDĚLOVACÍ  
OVLÁDACÍ KABEL
- - - - - DEŠŤOVÁ KANALIZACE  
K VSAKOVACÍMU OBJEKTU

**ELTODO-CITELUM, s.r.o.**  
 S předloženou stavbou souhlasíme  
 za podmínky dodržení dotčených  
 ČSN, EN, ELT-S-14 a příložených  
 Všeobecných podmínek.  
 Platnost: 1 rok Č.j.: VPD\_2016\_2965  
 ze dne: 30.11.16 Podpis: *[Signature]*

03		
02		
01		
ZMĚNA	POPIS	DATUM







**ING. IVAN ŠÍR**  
 PROJEKTOVÁNÍ DOPRAVNÍCH STAVEB CZ s.r.o.  
 Haškova 1714/3, 500 02 Hradec Králové, tel: +420 603 181 473, sir@sirivan.cz, www.sirivan.cz IČ: 259 62 914

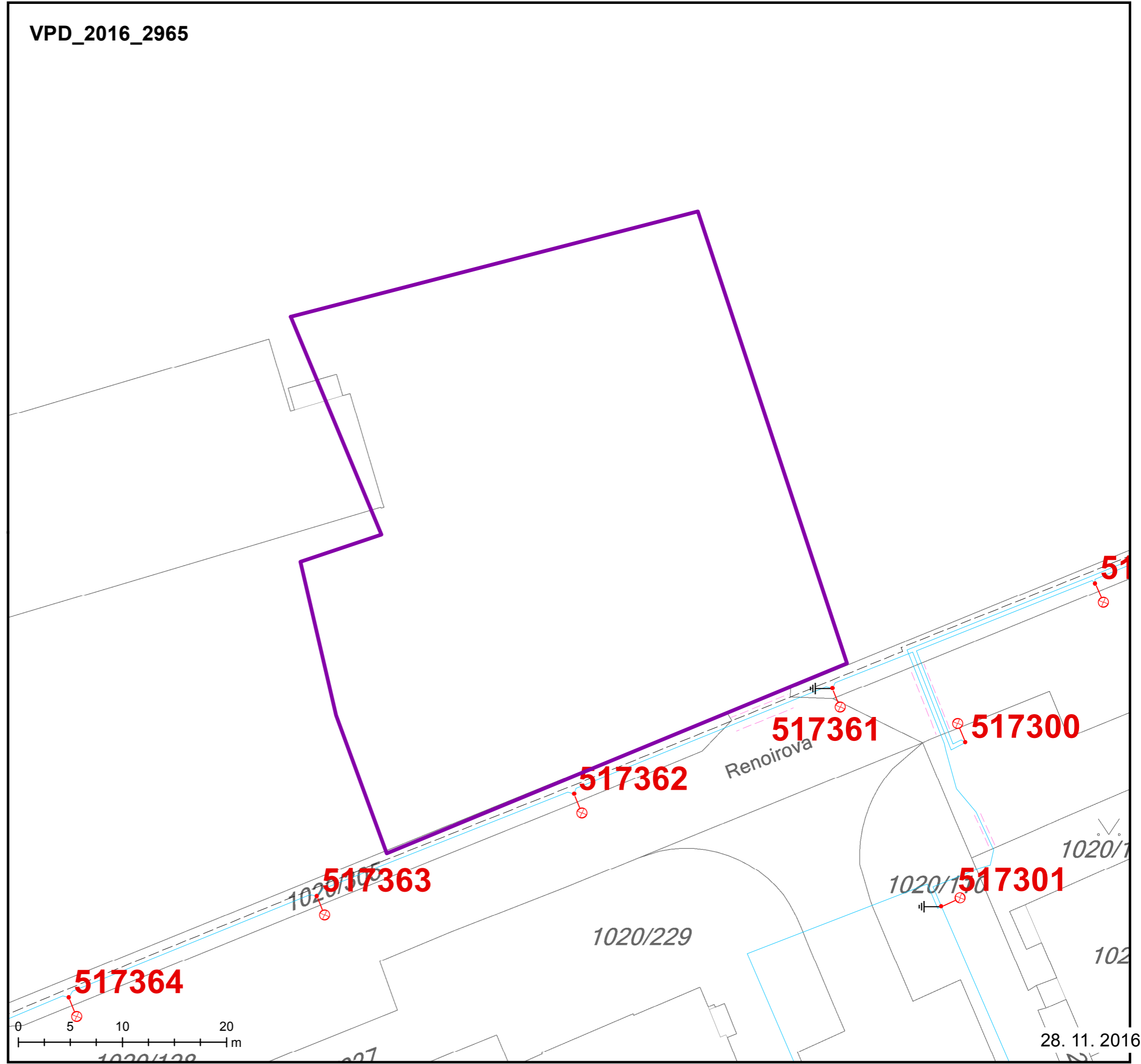
Objednatel: Městská část Praha 5  
 náměstí 14. října č. 4, 150 22 Praha 5

**PD - MŠ a ZŠ Barrandov I.,  
 objekt Chaplinovo nám. 615/1, Praha 5 - Hlubočepy -  
 sociální zázemí pro sportovní areál**

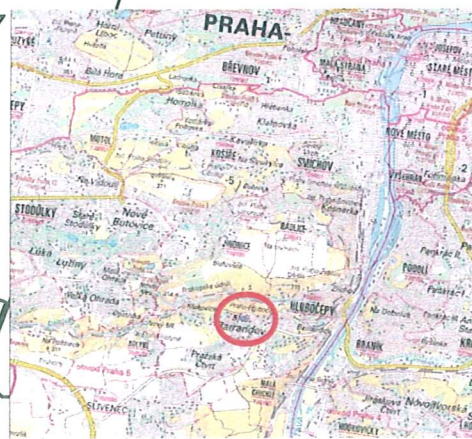
<ul style="list-style-type: none"> <li>■ kraj: Hlavní město Praha</li> <li>■ MÚ / OU: Praha 5</li> <li>■ stupeň utajení: bez utajení</li> <li>■ datum: 10/2016</li> <li>■ zakázkové číslo: O 16 036</li> <li>■ stupeň PD: DSP</li> </ul>	<ul style="list-style-type: none"> <li>■ odpovědný projektant stavby: Ing. Ivan Šír</li> <li>■ odpovědný projektant objektu: Ing. Ivan Šír</li> <li>■ vypracoval: Ing. Milan Jansa</li> <li>■ kontroloval: Ing. Martin Fejks</li> <li>■ změna číslo: 00</li> <li>■ měřítko: M 1:250</li> </ul>
------------------------------------------------------------------------------------------------------------------------------------------------------------------------------------------------------------------------------------------	------------------------------------------------------------------------------------------------------------------------------------------------------------------------------------------------------------------------------------------------------------------------------------------------

KOORDINAČNÍ SITUACE STAVBY C.2

-  žádost o vyjádření k projektové dokumentaci
-  veřejné osvětlení - stožárové
-  ovládací kabel
-  uzemnění
-  chránička
-  kabelové vedení - veřejné osv., zemní




1020/183

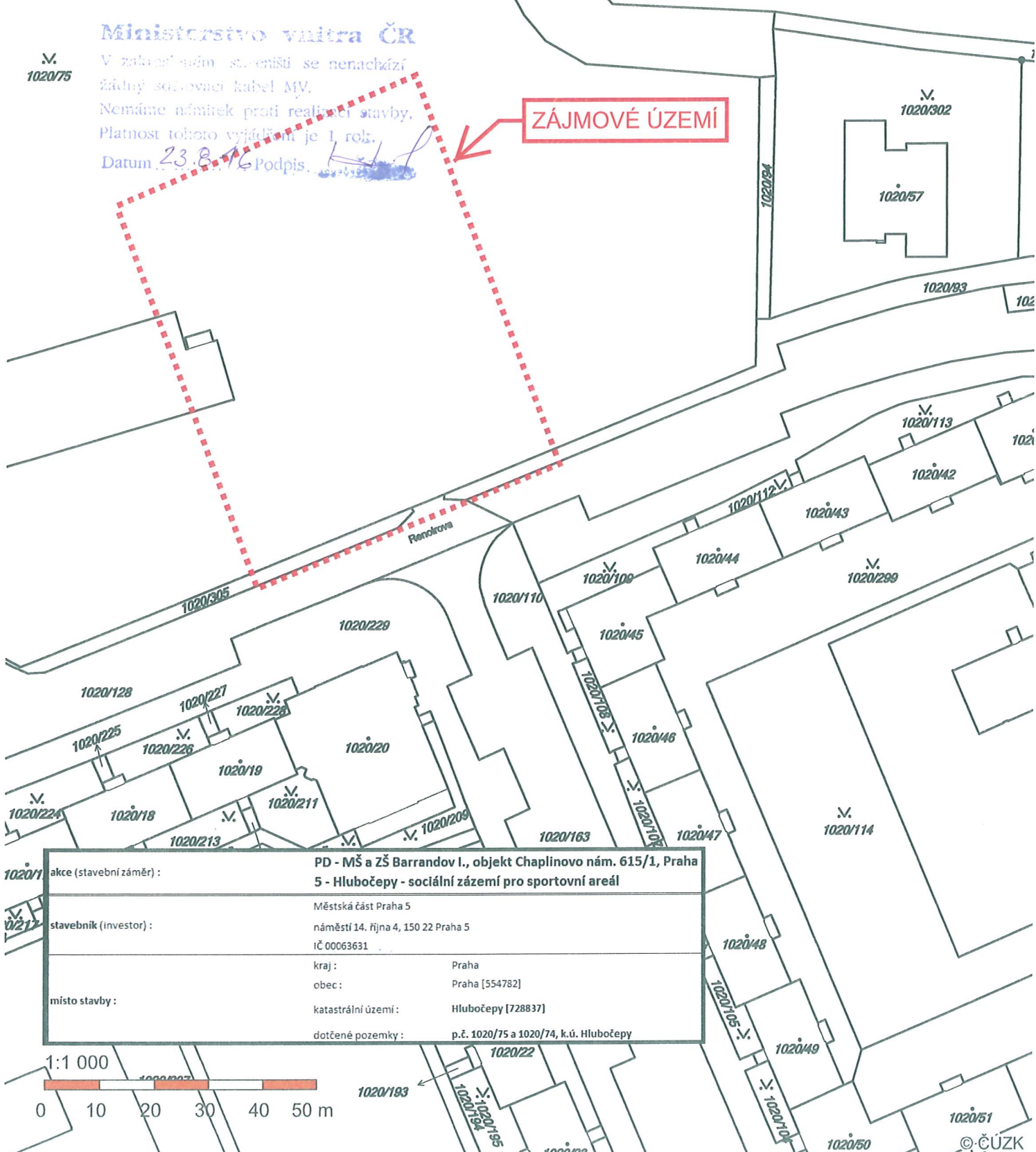


**Ministerstvo vnitra ČR**

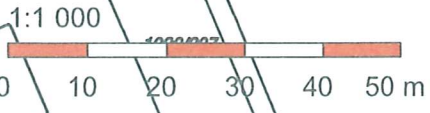
V.  
1020/75

V zobrazeném staveništi se nenachází žádný sdělovací kabel MV. Nemáme námitek proti realizaci stavby. Platnost tohoto vyjádření je 1 rok. Datum 23.8.16 Podpis. 

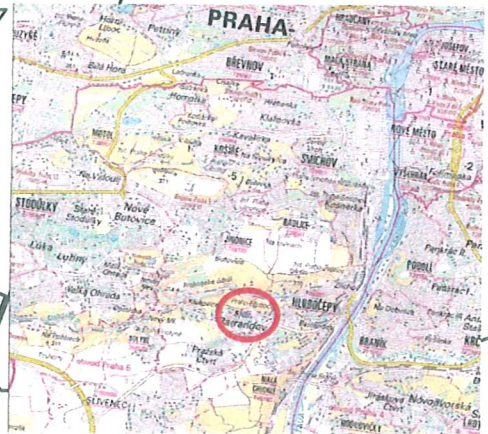
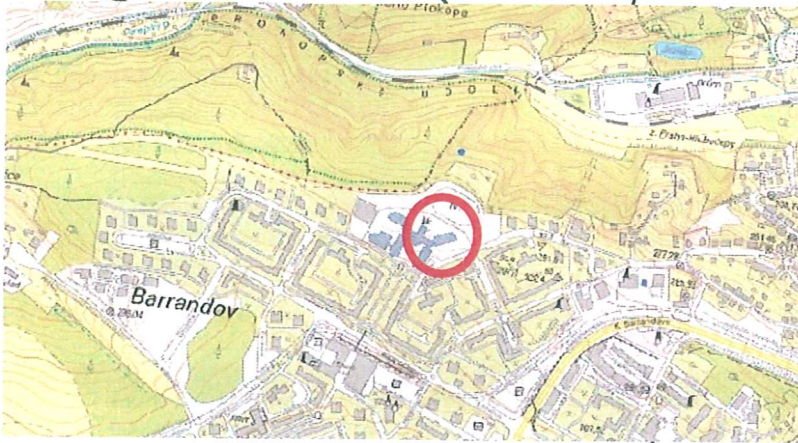
**ZÁJMOVÉ ÚZEMÍ**



akce (stavební záměr):	PD - MŠ a ZŠ Barrandov I., objekt Chaplinovo nám. 615/1, Praha 5 - Hlubočepy - sociální zázemí pro sportovní areál
stavebník (investor):	Městská část Praha 5 náměstí 14. října 4, 150 22 Praha 5 IČ 00063631
místo stavby:	kraj: Praha obec: Praha [554782] katastrální území: Hlubočepy [728837] dotčené pozemky: p.č. 1020/75 a 1020/74, k.ú. Hlubočepy



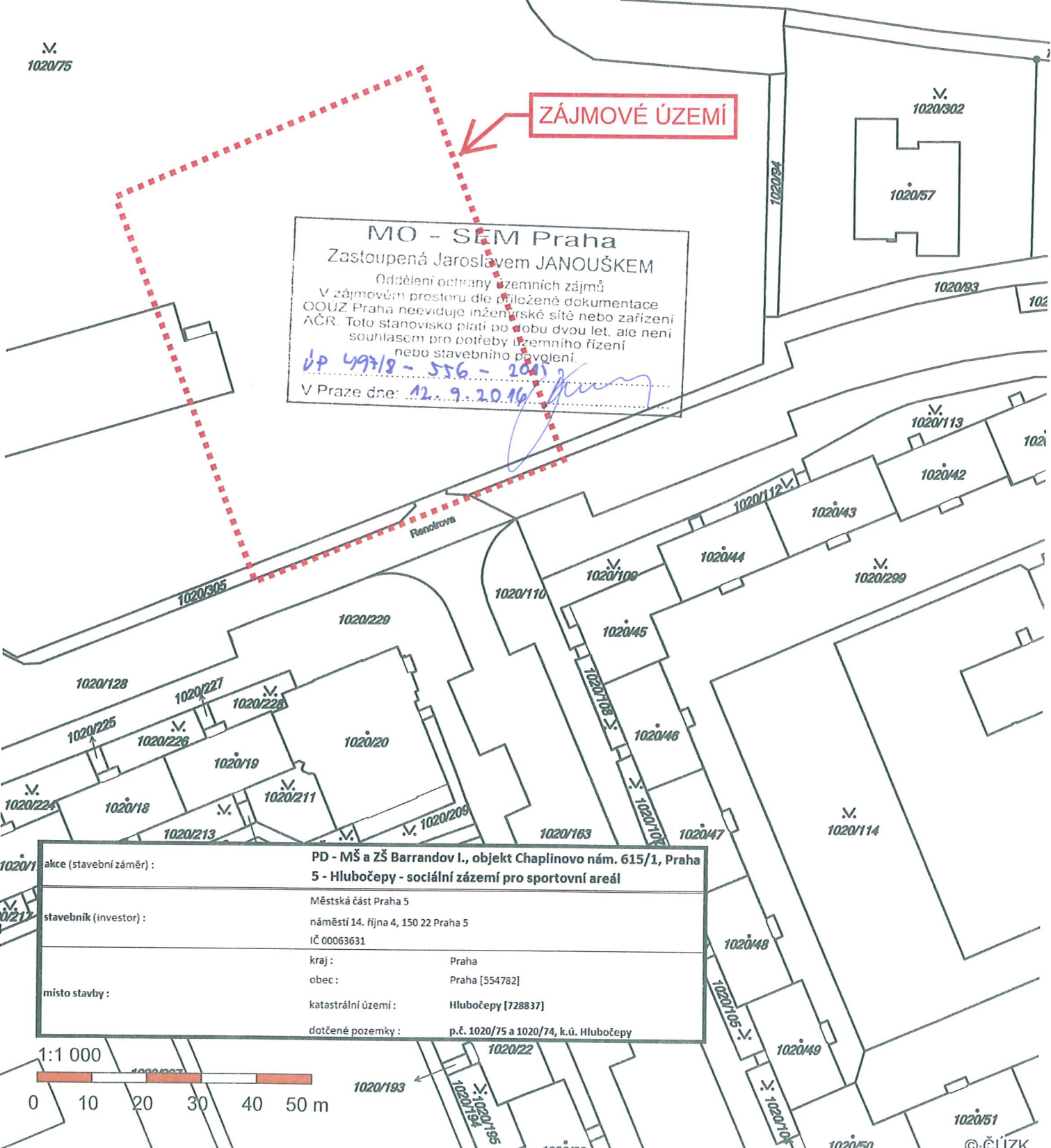
1020/183



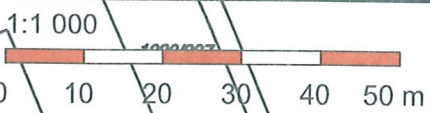
V.  
1020/75

**ZÁJMOVÉ ÚZEMÍ**

**MO - SEM Praha**  
 Zastoupená Jaroslavem JANOUŠKEM  
 Oddělení ochrany územních zájmů  
 V zájmovém prostoru dle příložené dokumentace  
 OOUZ Praha neviduje inženýrské sítě nebo zařízení  
 AČR. Toto stanovisko platí po dobu dvou let, ale není  
 souhlasem pro potřeby územního řízení  
 nebo stavebního povolení.  
 ÚP 497/18 - 556 - 2041  
 V Praze dne: 12. 9. 2016



akce (stavební záměr):	PD - MŠ a ZŠ Barrandov I., objekt Chaplinovo nám. 615/1, Praha 5 - Hlubočepy - sociální zázemí pro sportovní areál
stavebník (investor):	Městská část Praha 5 náměstí 14. října 4, 150 22 Praha 5 IČ 00063631
místo stavby:	kraj: Praha
	obec: Praha [554782]
	katastrální území: Hlubočepy [728837]
	dotčené pozemky: p.č. 1020/75 a 1020/74, k.ú. Hlubočepy



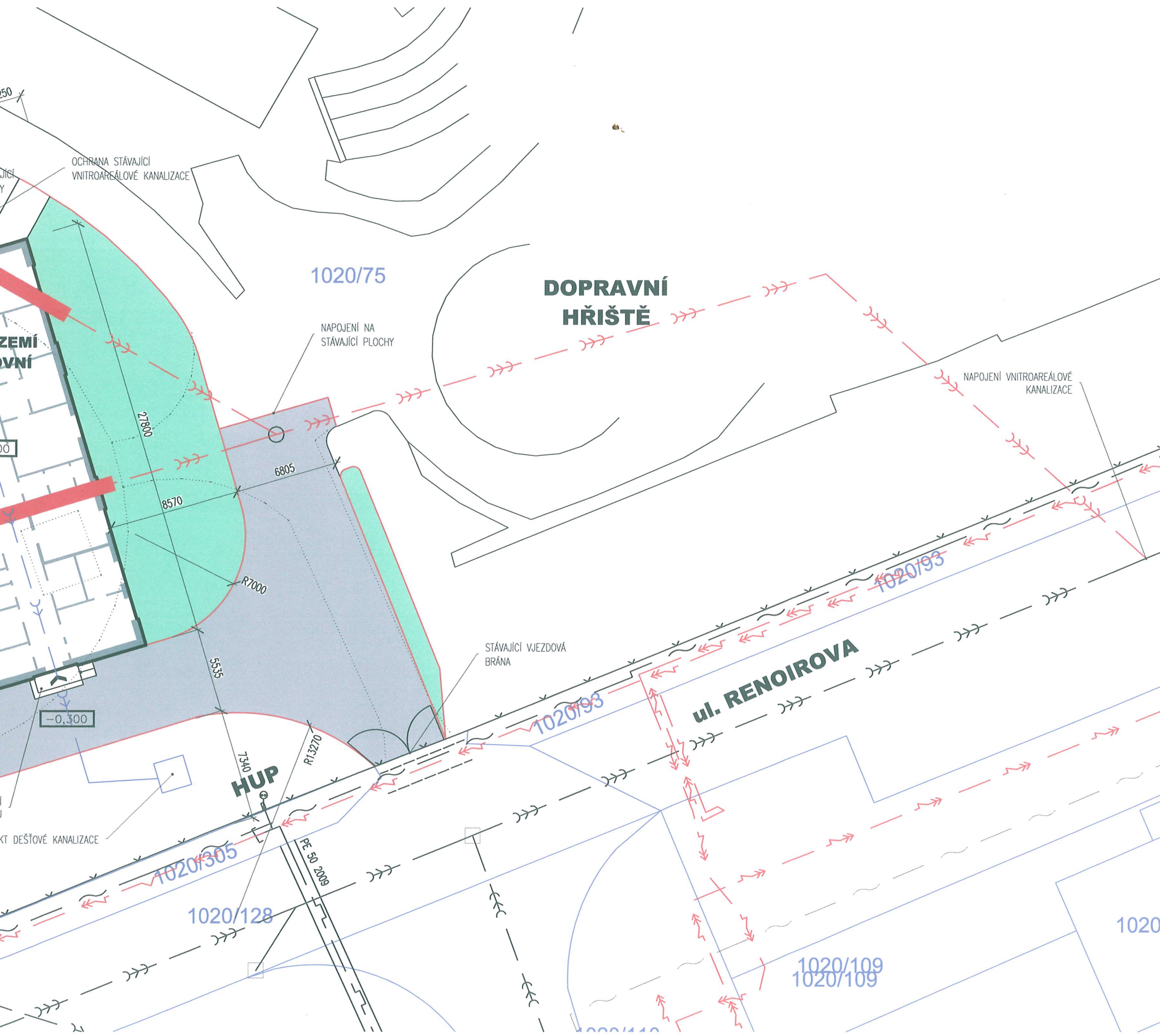
## LEGENDA PLOCH:

- NOVÁ KOMUNIKAČE  
ASFALTOVÝ POVRCH
- CHODNÍKY  
DLAŽBA
- ZELEŇ  
NOVĚ PŘEVEDENÁ

## LEGENDA ZNAČENÍ:

- AREÁLOVÁ KANALIZACE  
SMÍŠENÁ
- VEŘEJNÁ KANALIZACE  
SMÍŠENÁ
- VODOVOD
- PLYNOVOD
- ZASOBOVÁNÍ TEPLEM
- VEDENÍ VN
- VEDENÍ SDĚLOVACÍ  
OVLÁDACÍ KABEL
- DEŠŤOVÁ KANALIZACE  
K VSAKOVACÍMU OBJEKTU

**MO - SEM Praha**  
Zastoupená Ing. Karolem JÓKAI  
Oddělení ochrany územních zájmů  
Souhlasí  
s realizací stavby dle přiložené dokumentace.  
Toto stanovisko platí po dobu dvou let.  
91761/2016-8201-042-PIA  
V Praze dne: 2. 01. 2017



ing. Radim Doleček  
Švermova 740  
552 03 Česká Skalice

---

Číslo jednací 1201609517

Datum 18.8.2016

Vyřizuje Šárka Sýkorová

telefon +420 606 960 537

e-mail Sarka.Sykorova@cdt.cz

---

Věc: **Souhrnné stanovisko k existenci komunikačního vedení a zařízení ve správě ČD - Telematika a.s. ke sloučenému územnímu a stavebnímu řízení.**

Název stavby: **MŠ a ZŠ Barrandov I., obj. Chaplinovo nám. 615/1,- soc. zázemí pro sport. areál**

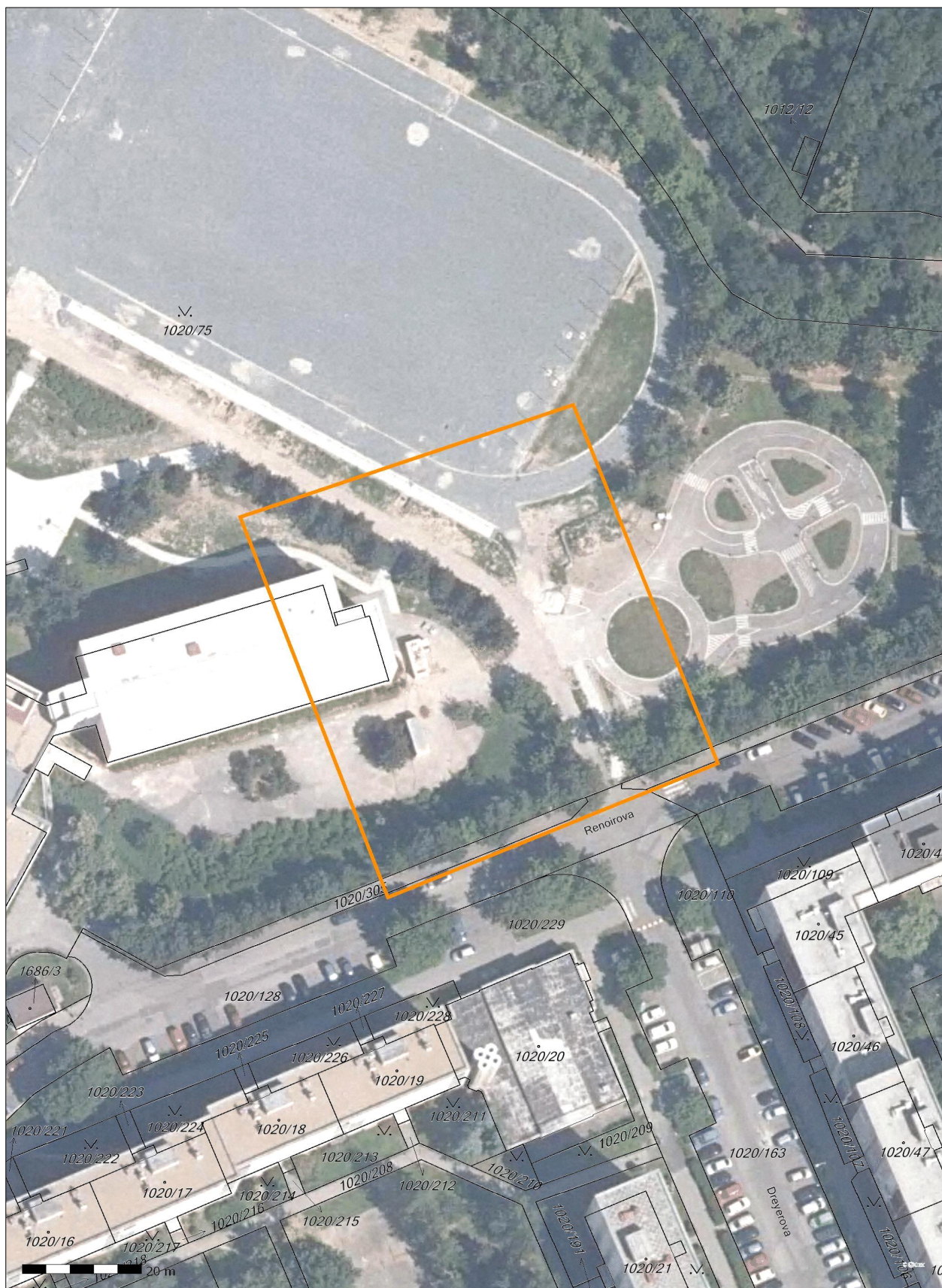
Při realizaci výše uvedené stavby **NEDOJDE** ke styku se sítí elektronických komunikací, která je chráněna ochranným pásmem dle §102 zák. č. 127/2005 Sb., o elektronických komunikacích.

Toto vyjádření platí pouze pro dokumentaci ověřenou společností ČD - Telematika a.s. a pro rozsah prací na ní vyznačených.

Vyjádření je platné pouze pro zájmové území vyznačené žadatelem včetně důvodu stanoveného žadatelem.

**Vyjádření pozbývá platnosti dne 18.8.2018**

ČD - Telematika a.s.  
Pernerova 2819/2a  
130 00 Praha 3



UNI Promotion s.r.o.  
Šlikova 294/31, 169 00 Praha 6  
IČ: 29136032, DIČ: CZ29136032  
OR MS v Praze, oddíl C, vložka 203057

**ŽADATEL:**

ing. Radim Doleček  
Švermova 740, 55203 Česká Skalice  
IČ: 86675800

**KORRESPONDENČNÍ ADRESA:**

ing. Radim Doleček  
Švermova 740  
55203 Česká Skalice

**NAŠE ZNAČKA:**  
111409989

**VAŠE ZNAČKA:**

**VYSTAVIL:**  
Markéta Hausmanová

**TELEFON:**  
725 293 593

**Věc: Vyjádření k existenci sítí společnosti Air Telecom, a.s.**

**Název akce:** PD - MŠ a ZŠ Barrandov I., objekt Chaplinovo nám. 615/1, Praha 5 - Hlubočepy - sociální zázemí pro sportovní areál

V zastoupení společnosti Air Telecom, a.s. vydáváme následující stanovisko:

K Vaší žádosti po prošetření aktuálního stavu sítí sdělujeme, že v uvedené lokalitě nedojde ke styku s žádným zařízením vedeným ve správě společnosti Air Telecom, a.s.. Z hlediska zájmu společnosti Air Telecom, a.s. nemáme tedy ke shora uvedené akci námítky.

UNI Promotion s.r.o. IČ 29136032  
Šlikova 294/31, 16900 Praha 6  
V uvedeném prostoru stavby ani v jejím  
nejbližším okolí se nenachází žádná  
zařízení v našem majetku nebo ve správě.  
Toto vyjádření platí jeden rok.  
Dne 20.9.2016 Podpis.....

UNI Promotion s.r.o.  
DIČ: CZ29136032  
Šlikova 294/31, 16900 Praha 6

V Praze dne 20.09.2016

**Platnost tohoto vyjádření je jeden rok od data vystavení.**





**Barrandov Studio a.s.**  
**Kříženeckého nám.322/5**  
**152 00 Praha 5 - Hlubočepy**

**Ing.Radim Doleček**  
**Doleček Radim, ing.**  
**Švermova 740**  
**552 03 Česká Skalice**  
**IČ: 86675800**  
**tel. 775303351**

Praha 19.8.2016

**VĚC:** Žádost o vyjádření k existenci sítí

**důvod:** **Spojené územní a stavební řízení**

**akce:** **PD-MŠ a ZŠ Barrandov I., obj.Chaplinovo nám.615/1, Praha5-Hlubočepy**  
**sociální zázemí pro sportovní areál**

**Evid.číslo žádosti**  
**0000184483**

**Evid.číslo správce**  
**0000000062**

Na základě Vaší žádosti zaslané mailem dne 18.8.2016 o vyjádření k existenci sítí v dotčeném území **k.ú.Hlubočepy (728152)**, **dotčené pozemky** dle zákresu v příloze č.2 prohlašujeme, že na těchto ani sousedních pozemcích není v našem vlastnictví žádná inženýrská síť.


Toto vyjádření je vydáno pouze pro účely spojeného územního a stavebního řízení.

S pozdravem

  
Ing.arch. Martina Studničková  
ředitelka provozu  
Barrandov Studio a.s.  
Kříženeckého nám.322  
152 00 Praha 5  
Tel.: +420 267 072 132

Přílohy:

1. Žádost o vyjádření k existenci sítí
2. Zákres zájmového území
3. Zákres zájmového území - detail



vyřizuje : Ing.Jana Poledníková

tel.: +420 267 072 314

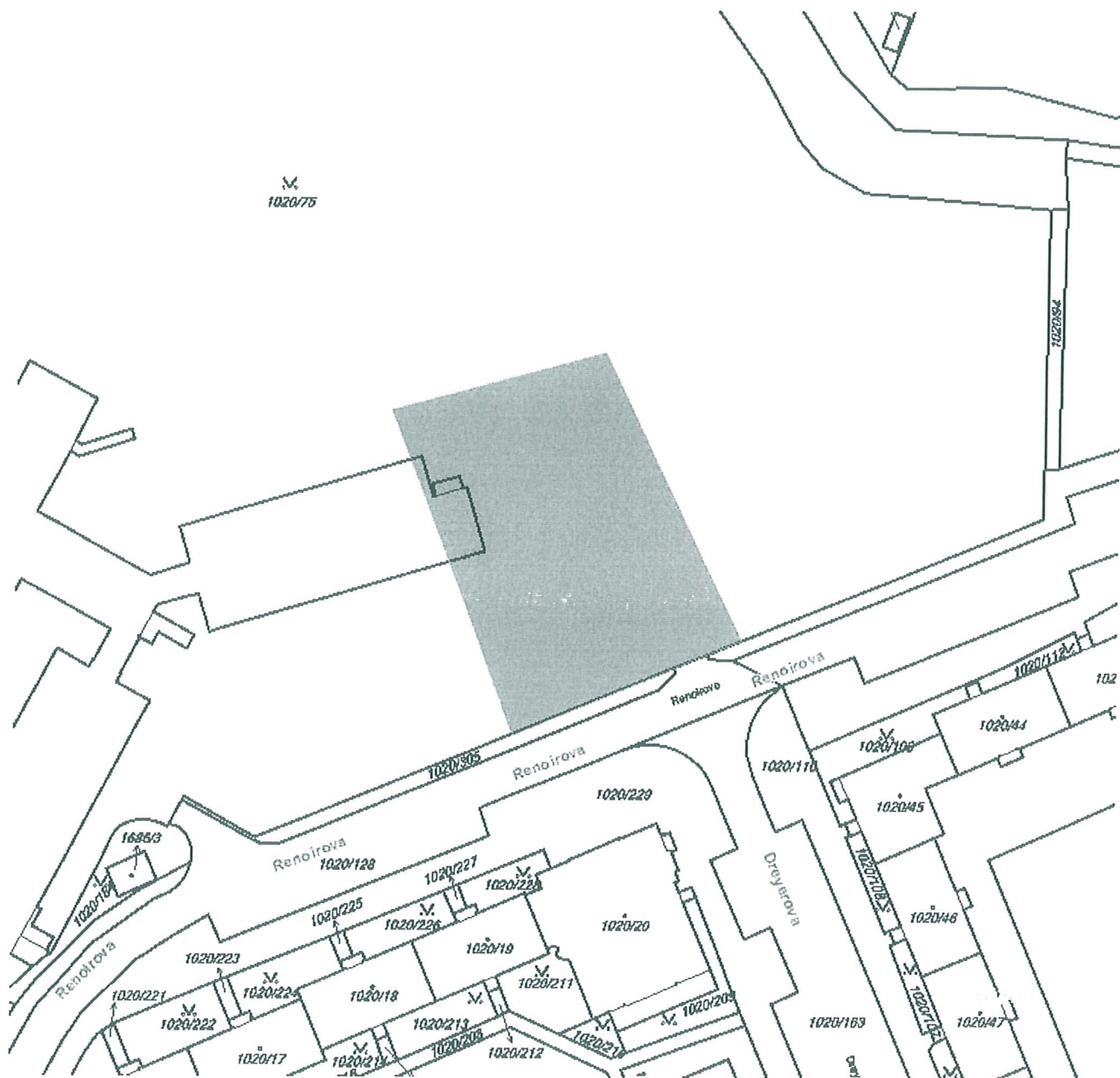
**Zákres zájmového území**

**Dotčená k.ú.:**

KÚ: Hlubočepy (728837)

**Dotčené pozemky:**

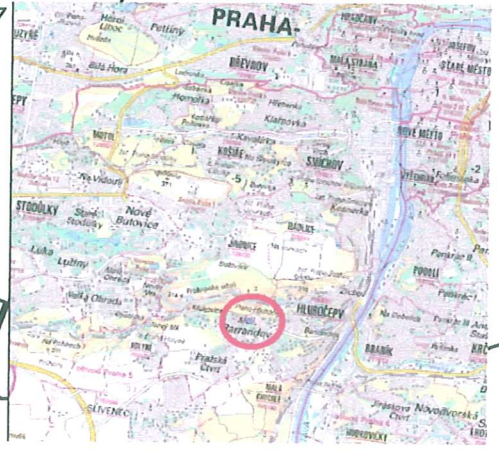
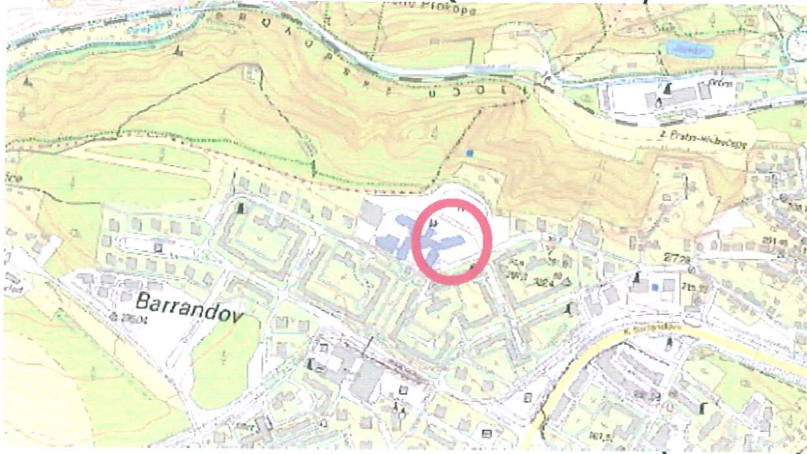
p.č. 1020/75 a 1020/74, k.ú. Hlubočepy



Tato žádost byla vygenerována službou e-UtilityReport, kterou provozuje HRDLÍČKA spol. s r. o.

Více informací o službě naleznete na <http://www.mawis.eu>. V případě dotazu či zájmu o příjem žádostí elektronickou cestou, kontaktujte zákaznické centrum: tel.: +420 251 618 458, e-mail: [info@mawis.eu](mailto:info@mawis.eu)

1020/183



V.  
1020/75

ZÁJMOVÉ ÚZEMÍ

V.  
1020/302



1020/93

V.  
1020/113

1020/42

1020/43

V.  
1020/299

Renořova

1020/305

1020/229

1020/110

V.  
1020/109

1020/44

1020/45

V.  
1020/108

1020/46

1020/163

1020/47

V.  
1020/114

1020/128

V.  
1020/227

V.  
1020/228

1020/225

V.  
1020/226

1020/20

1020/19

V.  
1020/211

1020/18

V.  
1020/213

V.  
1020/209

1020/1 akce (stavební záměr):

PD - MŠ a ZŠ Barrandov I., objekt Chaplinovo nám. 615/1, Praha 5 - Hlubočepy - sociální zázemí pro sportovní areál

1020/1 stavebník (investor):

Městská část Praha 5  
náměstí 14. října 4, 150 22 Praha 5  
IČ 00063631

místo stavby:

kraj: Praha  
obec: Praha [554782]  
katastrální území: Hlubočepy [728837]  
dotčené pozemky: p.č. 1020/75 a 1020/74, k.ú. Hlubočepy

1:1 000

1020/22

1020/49

1020/48  
1020/105

**Žadatel:**

ing. Radim Doleček  
Doleček Radim, ing.  
Švermova 740  
55203 Česká Skalice  
IČ: 86675800

Barrandov Studio a.s.  
Kříženeckého nám. 322/5  
152 00 PRAHA 5 - HLUBOČEPY

Evid. číslo žádosti	Evid. číslo správce	Důvod podání žádosti
0000184483	0000000062	Spojené územní a stavební řízení

**Věc:**

**Žádost o vyjádření k existenci sítí**

**Žádám vás o vyjádření z výše uvedeného důvodu pro akci:**

PD - MŠ a ZŠ Barrandov I., objekt Chaplinovo nám. 615/1, Praha 5 - Hlubočepy - sociální zázemí pro sportovní areál

**Údaje o stavebníkovi:**

Městská část Praha 5  
vz. Doleček Radim, Ing.  
náměstí 14. října 4  
15022 Praha  
Telefon:  
Mobil: +420775303351  
Fax:  
E-mail: radim.dolecek@seznam.cz

**Doplňkové informace:****Přílohy (názvy souborů příloh)**

zajmome uzemi\_zazemi sportoviste Praha Hlubocepy.pdf

**Způsob převzetí vyjádření: osobně****Poznámka:**

Stavební záměr řeší dostavbu sociálního zázemí pro stávající sportovní areál.

**S pozdravem**

V

dne 18.8.2016 14:37

Doleček Radim, ing.

Telefon:

Mobil: +420775303351

Fax:

E-mail: radim.dolecek@seznam.cz

**Ing. Radim Doleček**  
**Švermová 740**  
**552 00 Praha Česká Skalice**

Praha, 29. srpna 2016

Vaše značka/žádost ze dne:  
**18. 08. 2016**

Naše značka:  
**573/2016**

## **VYJÁDŘENÍ K SÍTÍM**

**Akce: „PD – MŠ a ZŠ Barrandov I. objekt Chaplinovo nám. 615/1, Praha 5 – Hlubočepy – sociální zázemí pro sportovní areál“**

Naše telekomunikační síť nemá v zájmovém území podzemní kabely ani další zařízení.  
Platnost vyjádření je 1 rok.

Přílohou tohoto dopisu je faktura za vyjádření k výše uvedené akci. Při platbě uveďte jako variabilní symbol číslo faktury.

S pozdravem



**CentroNet, a.s.** <sup>②</sup>  
Náměstí Republiky 1037/3, 110 00 Praha  
Tel.: 211 143 000, Fax: 211 143 001  
IČ: 26165473, DIČ: CZ26165473  
[www.centronet.cz](http://www.centronet.cz) zapsaná OR MS Praha, odd. B 6461

  
**Kristína Toporová**

**CentroNet, a.s.**  
tel: (+420) 246 008 796  
e-mail: [info@centronet.cz](mailto:info@centronet.cz)  
[www.centronet.cz](http://www.centronet.cz)



**Iveta Pulpánová, Coprosys** ([ipulpanova@coprosys.cz](mailto:ipulpanova@coprosys.cz))

vyjádření k existenci sítí

Dnes 23. 8. 2016, 13:46:55

Komu: [radim.dolecek@seznam.cz](mailto:radim.dolecek@seznam.cz)

Akce: PD - MŠ a ZŠ Barrandov I., objekt Chaplinovo nám. 615/1, Praha 5 - Hlubočepy - sociální zázemí pro sportovní areál

Dobrý den,

v návaznosti na Váš požadavek Vám sděluji, že:

Vzhledem k charakteru telekomunikačních sítí řešených mikrovlnnými (rádiovými) nadzemními pojítky se naše žádost ohledně vyjádření k existenci sítí vztahuje na stavby nových objektů (staveb) s výškou 12 m

a vyšší a zařízení staveniště s výškou 12 m a vyšší (stavební výškové jeřáby,... atd.). Pokud jde o úpravy stávajících staveb (beze změny výšky), popř. nová stavba je do 12 m , tak vyjádření nepožadujeme.

S pozdravem

Iveta Pulpánová  
Coprosys a.s.  
Na Kopci 239, 537 01 Chrudim

tel. 469 775 772, 469 775 775

## Vyjádření o existenci sítě elektronických komunikací

společnosti Cznet s.r.o., Pod Vodárenskou věží 2, 182 00 Praha 8

Kontaktní e-mail: [site@cznet.cz](mailto:site@cznet.cz) , telefon 226 517 206

vydané podle § 101 zákona č. 127/2005 Sb., o elektronických komunikacích a o změně některých souvisejících zákonů (zákon o elektronických komunikacích), ve znění pozdějších předpisů a § 161 zákona č. 183/2006 Sb. O územním plánování a stavebním řádu (stavební zákon) či dle dalších příslušných právních předpisů

Č. j.: **160101521**

Číslo žádosti: **160801597**

Důvod vydání *Vyjádření*: **Pro územní a stavební řízení**

Platnost tohoto *Vyjádření* končí dne: **30.08.2017**

Název akce	<b>PD - MŠ a ZŠ Barrandov I., objekt Chaplinovo nám. 615/1, Praha 5 - Hlubočepy - sociální zázemí pro sportovní areál</b>
Žadatel	<b>Ing. Radim Doleček, Švermova 740, 552 03</b>
Katastrální území	<b>Hlubočepy</b>
Investor	<b>Městská část Praha 5, náměstí 14. Října 4 , 150 22</b>

Žadatel shora označenou žádostí určil a vyznačil zájmové území, jakož i stanovil důvod pro vydání *Vyjádření* o existenci sítě elektronických komunikací společnosti Cznet s.r.o. (dále jen “*Vyjádření*”). Na základě určení a vyznačení zájmového území žadatelem a na základě stanovení důvodu pro vydání *Vyjádření* vydává společnost Cznet s.r.o. (dále jen “*Poskytovatel*”) o síti elektronických komunikací následující *Vyjádření*:

### **nedojde ke střetu**

se sítí elektronických komunikací (dále jen “*SEK*”) společnosti Cznet s.r.o..

***Vyjádření* je platné pouze pro zájmové území určené a vyznačené žadatelem, jakož i pro důvod vydání *vyjádření* stanovený žadatelem.**

***Vyjádření* pozbývá platnosti:**

- uplynutím vyznačené doby platnosti *Vyjádření*
- změnou rozsahu zájmového území
- změnou důvodu vydání *Vyjádření* uvedeného v žádosti

V případě, že budou zemní práce zahájeny po uplynutí doby platnosti tohoto *Vyjádření*, nelze toto *Vyjádření* použít jako podklad pro vytyčení a je třeba požádat o vydání nového *Vyjádření*.

**Žadatel se převzetím tohoto *Vyjádření* zavazuje, že poskytnutá data a informace bude používat**

**výhradně pro svoji potřebu a v souladu s účelem, ke kterému mu byla poskytnuta (tj. výhradně v souladu s §161 stavebního zákona a jen v jeho mezích) a že bez souhlasu poskytovatele nebude poskytnuté informace a data rozmnožovat, rozšiřovat, prodávat, pronajímat, půjčovat či používat jako zdroj pro své informační systémy nebo databáze a nebude je jakkoli jinak využívat nad rámec ustanovení § 161 stavebního zákona. Žadatel si je vědom své odpovědnosti vyplývající z obecně závazných právních předpisů při porušení těchto povinností. Žadatel se převzetím *Vyjádření* zavazuje provést taková opatření, která zabezpečí ochranu poskytnutých dat a informací proti zneužití třetími osobami. V případě nesplnění výše uvedených povinností se společnost Cznet s.r.o. bude soudně domáhat zejména zdržení se shora uvedeného závadového jednání a náhrady škody.**

Vyjádření vydala společnost Cznet s.r.o.

V Praze, dne: 30.08.2016

Vyřizuje: Jitka Salva Malurová



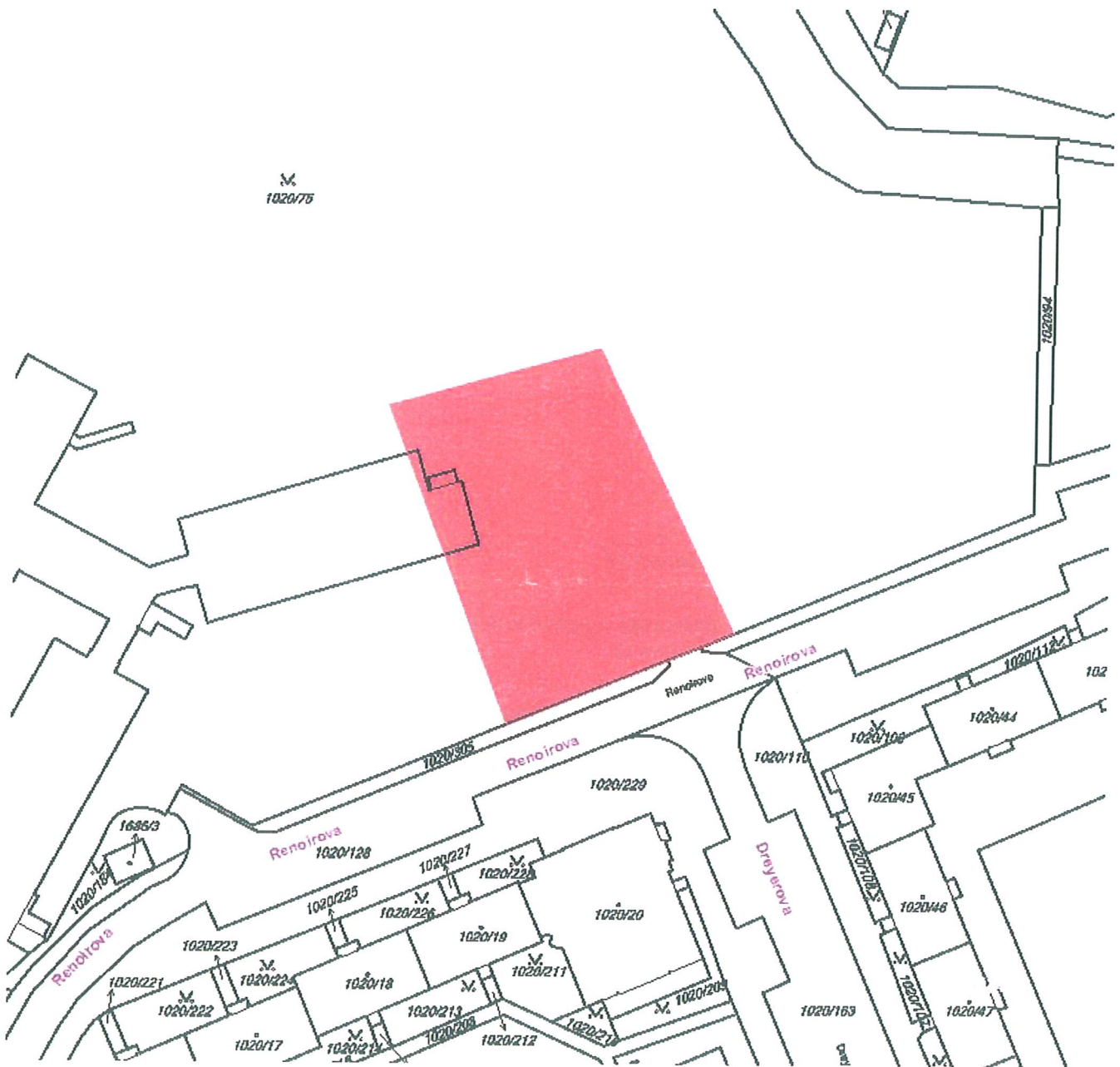
**Zákres zájmového území**

**Dotčená k.ú.:**

KÚ: Hlubočepy (728837)

**Dotčené pozemky:**

p.č. 1020/75 a 1020/74, k.ú. Hlubočepy



**Fast Communication**

Ke Klubovně 1650/9, 155 00 Praha 5

• Prohlašujeme, že v zakresleném zájmovém území naše společnost v současnosti neprovozuje, nevlastní, nemá v záměru převzít ani nebude veřejné a neveřejné sítě elektronických komunikací.

• Toto vyjádření má platnost ..... měsíců od data jeho vydání

• V Praze dne 31.8.2016

Tato žádost byla vygenerována službou e-UtilityReport, kterou provozuje HRDLIČKA spol. s r. o.

Více informací o službě naleznete na <http://www.mawis.eu>. V případě dotazu či zájmu o příjem žádostí elektronickou cestou,

kontaktujte zákaznické centrum: tel.: +420 251 618 458, e-mail: [info@mawis.eu](mailto:info@mawis.eu)

1020/183



V.  
1020/75

ZÁJMOVÉ ÚZEMÍ

V.  
1020/302

1020/57

1020/93

102

Fast Communication

- Ke Klubovně 1650/9, 155 00 Praha 5
- Prohlašujeme, že v zakresleném zájmovém území naše společnost v současnosti neprovozuje, nevlastní, nemá v záměru převzít ani nebudují veřejné a neveřejné sítě elektronických komunikací.
  - Toto vyjádření má platnost 12 měsíců od data jeho vydání 31/8/2016
  - V Praze dne 31/8/2016

Renčova

1020/305

1020/229

1020/110

1020/109

1020/44

1020/43

1020/299

V.  
1020/113

1020/42

1020/128

1020/227

V.  
1020/228

1020/225

V.  
1020/226

1020/19

1020/20

V.  
1020/224

1020/18

V.  
1020/211

1020/213

V.  
1020/209

1020/163

1020/45

V.  
1020/108

1020/46

V.  
1020/107

1020/47

V.  
1020/114

1020/48

V.  
1020/105

1020/49

1020/50

1020/51

akce (stavební záměr):	PD - MŠ a ZŠ Barrandov I., objekt Chaplinovo nám. 615/1, Praha 5 - Hlubočepy - sociální zázemí pro sportovní areál
stavebník (investor):	Městská část Praha 5 náměstí 14. října 4, 150 22 Praha 5 IČ 00063631
místo stavby:	kraj: Praha obec: Praha [554782] katastrální území: Hlubočepy [728837] dotčené pozemky: p.č. 1020/75 a 1020/74, k.ú. Hlubočepy

1:1 000



1020/183

1020/22

V.  
1020/164

V.  
1020/165

1020/23

V.  
1020/104

1020/51

© ČÚZK

ing. Radim Doleček  
Švermova 740  
55203 Česká Skalice

V Praze, 29.8.2016

**Věc: Vyjádření k existenci sítí - PD - MŠ a ZŠ Barrandov I., objekt Chaplinovo nám. 615/1, Praha 5 - Hlubočepy - sociální zázemí pro sportovní areál.**

Žádost evidována pod označením: 0000184483rsti

Předané podklady do (včetně): 18.8.2016

K této Vaší žádosti o vyjádření o existenci sítí Vám sdělujeme, že v tomto prostoru je dostupná služba sítě elektronických komunikací provozované naší společností, nicméně v místě nejsou umístěna žádná zařízení a nevedou žádné komunikační trasy naší společnosti jako provozovatele veřejné datové sítě elektronických komunikací (WLL Internet), jejichž funkčnost by byla činnostmi dle předložené dokumentace ohrožena.

S přátelským pozdravem

Ing. Jan Kohout, v.r.

Ing. Radim Doleček  
Švermova 740  
55203 Česká Skalice

Praha 19.08.2016

Č.j.: 2779


Věc: Vyjádření k dokumentaci stavby z hlediska existence inženýrských sítí pro územní a stavební řízení.

Akce: MŠ a ZŠ Barrandov I, objekt Chaplinovo nám. 615/1, sociální zázemí pro sportovní areál  
Dotčená KÚ: Hlubočepy (728837). Praha 5  
Dotčené pozemky: parc. č. 1020/74, 1020/75

Na Vaši žádost Vám sdělujeme, že nemáme námitek proti realizaci výše uvedené akce. Ve vymezeném zájmovém území nemáme žádnou podzemní ani nadzemní technickou infrastrukturu. Plánovanou akci tedy nebude nijak narušena naše telekomunikační síť.

S pozdravem

**i-Line**  
s.r.o.  
Pod višňovkou 1661/31  
140 00 Praha 4 - Krč



Ing. Milan Krejčířik, CSc.  
jednatel

Váš dopis ze dne: 18.08.2016  
Naše značka: 1899/009/08/16  
Vyřizuje/linka: Srpová/272 184 509  
E-mail: srpovam@kolektory.czIng. Radim Doleček  
Švermova 740  
552 03 ČESKÁ SKALICE


Datum: 23.08.2016

**Vyjádření k projektové dokumentaci pro územní a stavební řízení na akci: "PD - MŠ a ZŠ Barrandov I., objekt Chaplinovo nám. 615/1, Praha 5 - Hlubočepy - sociální zázemí pro sportovní areál"**

V uvedeném zájmovém území se nenachází žádná zařízení v našem majetku nebo ve správě. Nemáme námítky k vydání územního a stavebního povolení.

Vyjádření pozbývá platnosti k datu 23.08.2018 nebo změnou rozsahu zájmového území, nebo změnou důvodu vydání vyjádření uvedeného v žádosti.

S pozdravem

**Kolektory Praha, a.s.**Pešlova 341/3, 190 00 Praha 9  
IČO: 26714124, DIČ: CZ26714124  
700Ing. Petra Martínková  
člen představenstva

1796/16/004 911/21P

KEAVS

**Žadatel:**  
ing. Radim Doleček  
Doleček Radim, ing.  
Švermova 740  
55203 Česká Skalice  
IČ: 86675800

Letiště Praha, a. s.  
K Letišti 1019/6  
160 08 PRAHA 6

Evid. číslo žádosti 0000184483      Evid. číslo správce 0000000796      Důvod podání žádosti  
Spojené územní a stavební řízení

**Věc:**  
Žádost o vyjádření k existenci sítí

Žádám vás o vyjádření z výše uvedeného důvodu pro akci:

PD - MŠ a ZŠ Barrandov I., objekt Chaplinovo nám. 615/1, Praha 5 - Hlubočepy - sociální zázemí pro sportovní areál

**Údaje o stavebníkovi:**

Městská část Praha 5  
vz. Doleček Radim, Ing.  
náměstí 14. října 4  
15022 Praha  
Telefon:  
Mobil: +420775303351  
Fax:  
E-mail: radim.dolecek@seznam.cz

**Doplňkové informace:**

**Přílohy (názvy souborů příloh)**

zajmova uzemi\_zazemi sportoviste Praha Hlubocepy.pdf

**Způsob převzetí vyjádření: poštou**

**Poznámka:**

Stavební záměr řeší dostavbu sociálního zázemí pro stávající sportovní areál.

**S pozdravem**

V dne 18.8.2016 14:37

Doleček Radim, ing.


Telefon:

Mobil: +420775303351


Fax:

E-mail: radim.dolecek@seznam.cz

ČESKÝ AEROHOLDING      ČESKÝ AEROHOLDING, a.s. -1-  
Jana Kašpara 1069/1, 160 08 Praha 6

V uvedeném prostoru stavby nejsou k tomuto dni evidovány žádné inženýrské sítě ve vlastnictví nebo správě Českého Aeroholdingu, a.s.  
Platnost tohoto vyjádření je 1 rok  
Čj. 589/16  
Datum. 25.8.2016. Podpis. 

Letiště Praha      Letiště Praha, a. s. -2-  
K Letišti 6/1019, 160 08 Praha 6

V uvedeném prostoru stavby nejsou k tomuto dni u RSM/GAK evidovány žádné inženýrské sítě ve vlastnictví nebo správě Letiště Praha, a. s.  
Platnost tohoto vyjádření je 1 rok  
Čj. 589/16  
Datum. 25.8.2016. Podpis. 

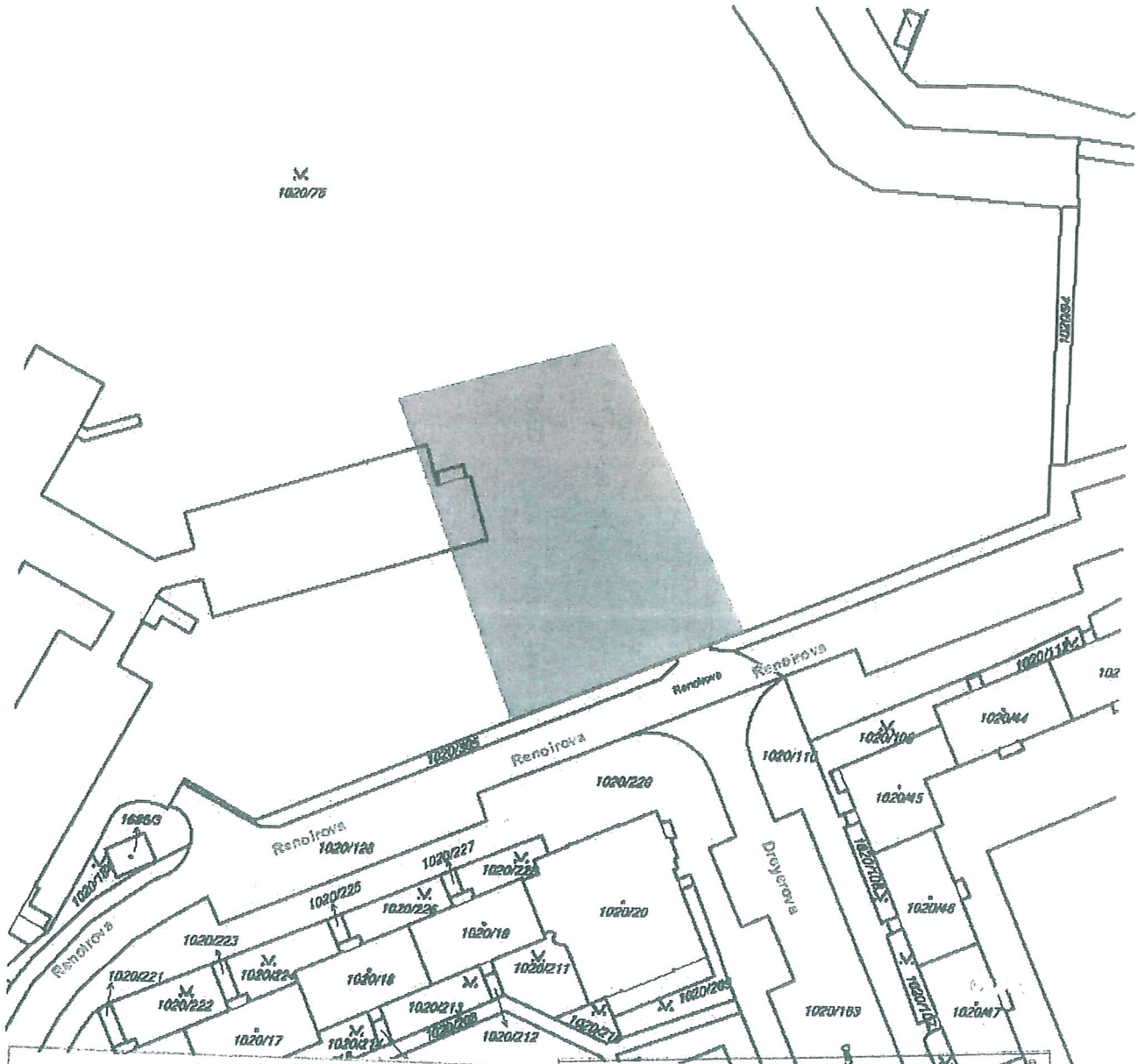
Tato žádost byla vygenerována službou e-UtilityReport, kterou provozuje HRDLIČKA spol. s r. o.

Více informací o službě naleznete na <http://www.mavis.eu>. V případě dotazu či zájmu o příjem žádosti elektronickou cestou, kontaktujte zákaznické centrum: tel.: +420 251 618 458, e-mail: [info@mavis.eu](mailto:info@mavis.eu)

Zákres zájmového území

Dotčená k.ú.:  
KÚ: Hlubočepy (728837)

Dotčené pozemky:  
p.č. 1020/75 a 1020/74, k.ú. Hlubočepy



ČESKÝ AEROHOLDING, a. s. -1-  
Jana Kašpara 1069/1, 160 08 Praha 6

V uvedeném prostoru stavby nejsou k tomuto dni evidovány žádné inženýrské sítě ve vlastnictví nebo správě Českého Aeroholdingu, a. s.  
Platnost tohoto vyjádření je 1 rok  
Čj. 589/16  
Datum 25.8.2016. Podpis: [Signature]

Letiště Praha, a. s.  
K Letišti 6/1019, 160 08 Praha 6

V uvedeném prostoru stavby nejsou k tomuto dni u RSM/GAK evidovány žádné inženýrské sítě ve vlastnictví nebo správě Letiště Praha, a. s.  
Platnost tohoto vyjádření je 1 rok  
Čj. 589/16  
Datum 25.8.2016. Podpis: [Signature]


Tato žádost byla vygenerována službou e-UtilityReport, kterou provozuje HRDLIČKA spol. s r. o.  
Více informací o službě naleznete na <http://www.mawis.eu>. V případě dotazu či zájmu o příjem žádosti elektronickou cestou, kontaktujte zákaznické centrum: tel.: +420 251 618 458, e-mail: [info@mawis.eu](mailto:info@mawis.eu)

**ing. Radim Doleček**  
**Švermova 740**  
**55203 Česká Skalice**

**Re: Vyjádření k existenci sítí**  
No: MN/ 14046 /16/ZDZ Dne: 25.08.16

Dle žádosti evid. č. 184483 ze dne 18.08.2016 doručené na naši adresu, jsme po porovnání příložených informací zjistili, že přes zájmové území plánované stavby „PD - MŠ a ZŠ Barrandov I., objekt Chaplinovo nám. 615/1, Praha 5 - Hlubočepy - sociální zázemí pro sportovní areál“ **nevedou** naše mikrovlnné radioreléové spoje ani podzemní vedení.

S pozdravem



**miracle**  
Miracle Network, spol. s r.o.  
Dubečská 67, 100 00 Praha 10  
DIČ CZ48110817

Aleš Matoušek  
Miracle Network, spol. s r.o.  
Dubečská 67  
100 00, Praha 10

e-mail: [matousek@miracle.cz](mailto:matousek@miracle.cz)  
mobil: +420 737 218 983

Platnost vyjádření 12 měsíců.





**Petr Helebrant** ([helebrant@net-smart.cz](mailto:helebrant@net-smart.cz))

Re: Žádost o vyjádření č. 184483 - Doleček Radim - ing. Radim Doleček - (27883906 č. 76463)

Dnes 24. 8. 2016, 10:34:50

Komu: [radim.dolecek@seznam.cz](mailto:radim.dolecek@seznam.cz)

Dobrý den,  
v dotčené lokalitě nemáme žádnou technickou infrastrukturu.

S pozdravem

Petr Helebrant  
firma: NetSmart s.r.o. - provozovatel sítě radlice.net  
adresa: Pod Strojírny 706/5, 19000 - Praha 9  
telefon: +420 739 318 342  
www: [www.net-smart.cz](http://www.net-smart.cz)  
e-mail: [helebrant@net-smart.cz](mailto:helebrant@net-smart.cz)

Dne 18.8.2016 v 14:38 [e-UtilityReport@hrdlicka.cz](mailto:e-UtilityReport@hrdlicka.cz) napsal(a):

Dobrý den,  
žádám o vyjádření k existenci technického zařízení.

V připojeném souboru zasílám:  
požadované přílohy,  
formulář žádosti.

NÁZEV AKCE: PD - MŠ a ZŠ Barrandov I., objekt Chaplinovo nám. 615/1, Praha 5 -  
Hlubočepy - sociální zázemí pro sportovní areál

DŮVOD ŽÁDOSTI: Spojené územní a stavební řízení

S pozdravem

ing. Radim Doleček  
ing. Radim Doleček  
Švermova 740  
55203 Česká Skalice  
e-mail: [radim.dolecek@seznam.cz](mailto:radim.dolecek@seznam.cz)

(Žádost zaslána prostřednictvím služby e-UtilityReport. Pokud chcete reagovat, nepoužívejte tlačítko Odpovědět. Kontakt na žadatele naleznete výše v e-mailu, kontakt na provozovatele služby: [info@mawis.eu](mailto:info@mawis.eu))

[Potvrdit přijetí zprávy](#)

**Žadatel:**

ing. Radim Doleček  
Doleček Radim, ing.  
Švermova 740  
55203 Česká Skalice  
IČ: 86675800

Pe3ny Net s.r.o.  
Krenova 438/11  
162 00 PRAHA

**Evid. číslo žádosti**  
0000184483

**Evid. číslo správce**  
0000076464

**Důvod podání žádosti**  
Spojené územní a stavební řízení

**Věc:**

**Žádost o vyjádření k existenci sítí**

**Žádám vás o vyjádření z výše uvedeného důvodu pro akci:**

PD - MŠ a ZŠ Barrandov I., objekt Chaplinovo nám. 615/1, Praha 5 - Hlubočepy - sociální zázemí pro sportovní areál

**Údaje o stavebníkovi:**

Městská část Praha 5  
vz. Doleček Radim, Ing.  
náměstí 14. října 4  
15022 Praha  
Telefon:  
Mobil: +420775303351  
Fax:  
E-mail: radim.dolecek@seznam.cz

**Doplňkové informace:**

Souhlasím: Vyjádření k existenci sítí je vydáváno za úhradu. Cenu vyjádření stanovuje společnost Pe3ny Net s.r.o.

**Přílohy (názvy souborů příloh)**

zajmove uzemi\_zazemi sportoviste Praha Hlubočepy.pdf

**Způsob převzetí vyjádření: e-mailem****Poznámka:**

Stavební záměr řeší dostavbu sociálního zázemí pro stávající sportovní areál.

**S pozdravem**

V

dne 18.8.2016 14:37

Doleček Radim, ing.

Telefon:

Mobil: +420775303351

Fax:

E-mail: radim.dolecek@seznam.cz

**Pe3ny Net s.r.o.**

Křenova 438/11, Praha 6  
zapsaná u Městského soudu v Praze, oddíl C, vložka 107768  
IČ: 27252183 DIČ: CZ27252183  
www.pe3ny.net, email: info@pe3ny.net  
tel: +420222741222, +420296397501

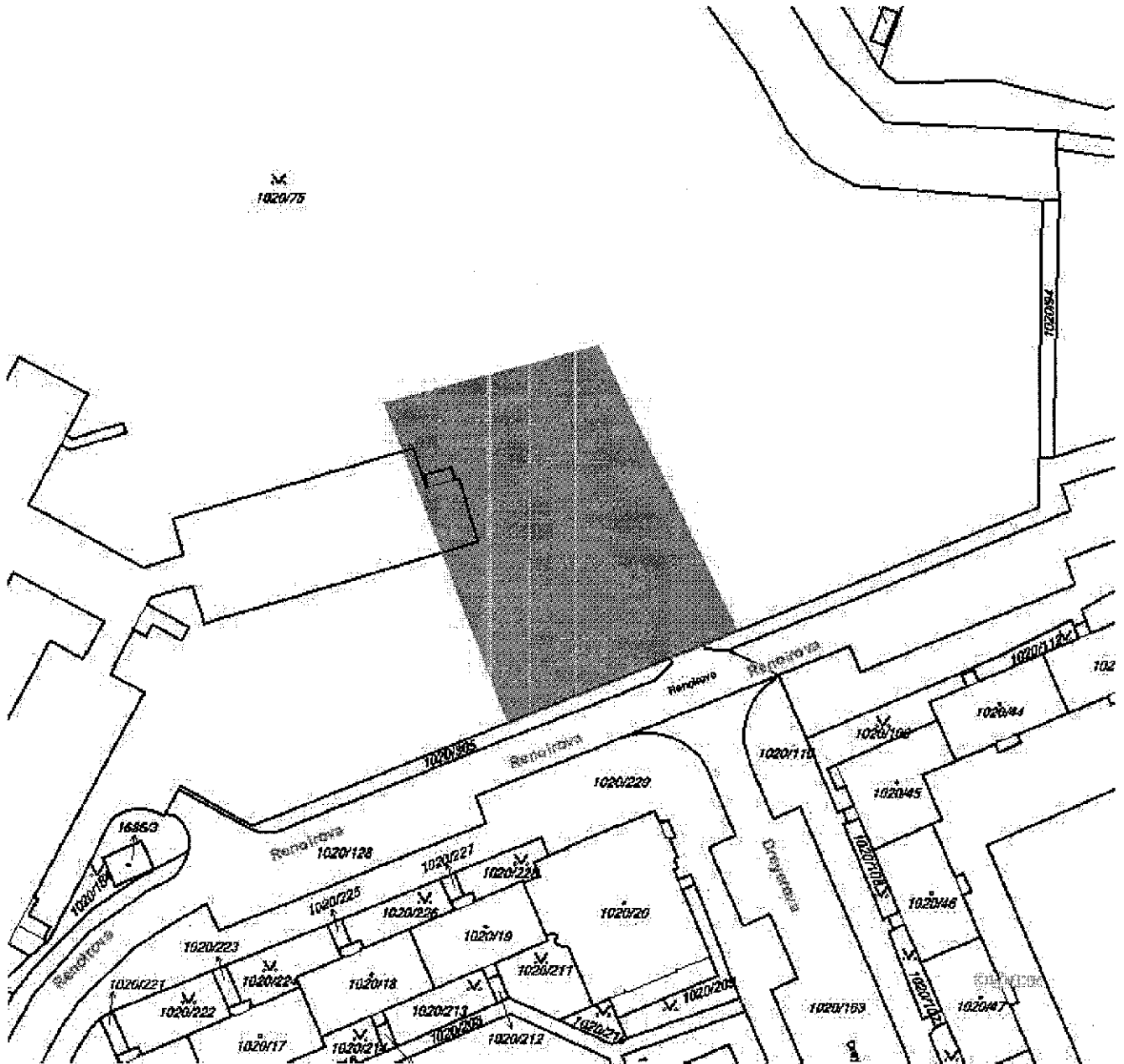
V zakreslené situaci se nenachází žádné telekomunikační vedení nebo jiná zařízení, které je v našem vlastnictví. Proti realizaci nemáme námitek. Platnost vyjádření je 1 rok od data vydání.

Dne 6/9/2016 Podpis..... *FB*

**Zákres zájmového území**

**Dotčená k.ú.:**  
KÚ: Hlubočepy (728837)

**Dotčené pozemky:**  
p.č. 1020/75 a 1020/74, k.ú. Hlubočepy



Tato žádost byla vygenerována službou e-UtilityReport, kterou provozuje HRDLIČKA spol. s r. o.

Více informací o službě naleznete na <http://www.mawis.eu>. V případě dotazu či zájmu o příjem žádosti elektronickou cestou, kontaktujte zákaznické centrum: tel.: +420 251 618 458, e-mail: [info@mawis.eu](mailto:info@mawis.eu)

**Žadatel:**

ing. Radim Doleček  
Doleček Radim, ing.  
Švermova 740  
55203 Česká Skalice  
IČ: 86675800

Planet A, a.s.  
U Hellady 326/11  
697/4 PRAHA 4

Evid. číslo žádosti	Evid. číslo správce	Důvod podání žádosti
0000184483	0000003747	Spojené územní a stavební řízení

**Věc:****Žádost o vyjádření k existenci sítí****Žádám vás o vyjádření z výše uvedeného důvodu pro akci:**

PD - MŠ a ZŠ Barrandov I., objekt Chaplinovo nám. 615/1, Praha 5 - Hlubočepy - sociální zázemí pro sportovní areál

**Údaje o stavebníkovi:**

Městská část Praha 5  
vz. Doleček Radim, Ing.  
náměstí 14. října 4  
15022 Praha  
Telefon:  
Mobil: +420775303351  
Fax:  
E-mail: radim.dolecek@seznam.cz

**Doplňkové informace:****Přílohy (názvy souborů příloh)**

zajmova uzemi\_zazemi sportoviste Praha Hlubočepy.pdf

**Způsob převzetí vyjádření: osobně****Poznámka:**

Stavební záměr řeší dostavbu sociálního zázemí pro stávající sportovní areál.

**S pozdravem****V****dne 18.8.2016 14:37****Doleček Radim, ing.****Telefon:****Mobil: +420775303351****Fax:****E-mail: radim.dolecek@seznam.cz**

Tato žádost byla vygenerována službou **e-UtilityReport**, kterou provozuje **HRDLIČKA spol. s r. o.**

Více informací o službě naleznete na <http://www.mawis.eu>. V případě dotazu či zájmu o příjem žádosti elektronickou cestou, kontaktujte zákaznické centrum: tel.: +420 251 618 458, e-mail: [info@mawis.eu](mailto:info@mawis.eu)

V uvedených lokalitách na vyznačeném místě se nenachází žádné telekomunikační vedení ani žádné jiné zařízení, které je v našem vlastnictví nebo v naší správě. Platnost tohoto vyjádření je 2 roky.

Datum: 20. 12. 2016 Podpis: [Signature]



U Hellady 4, 140 00 Praha 4 - Michle  
IČ 00537012 DIČ CZ 00537012

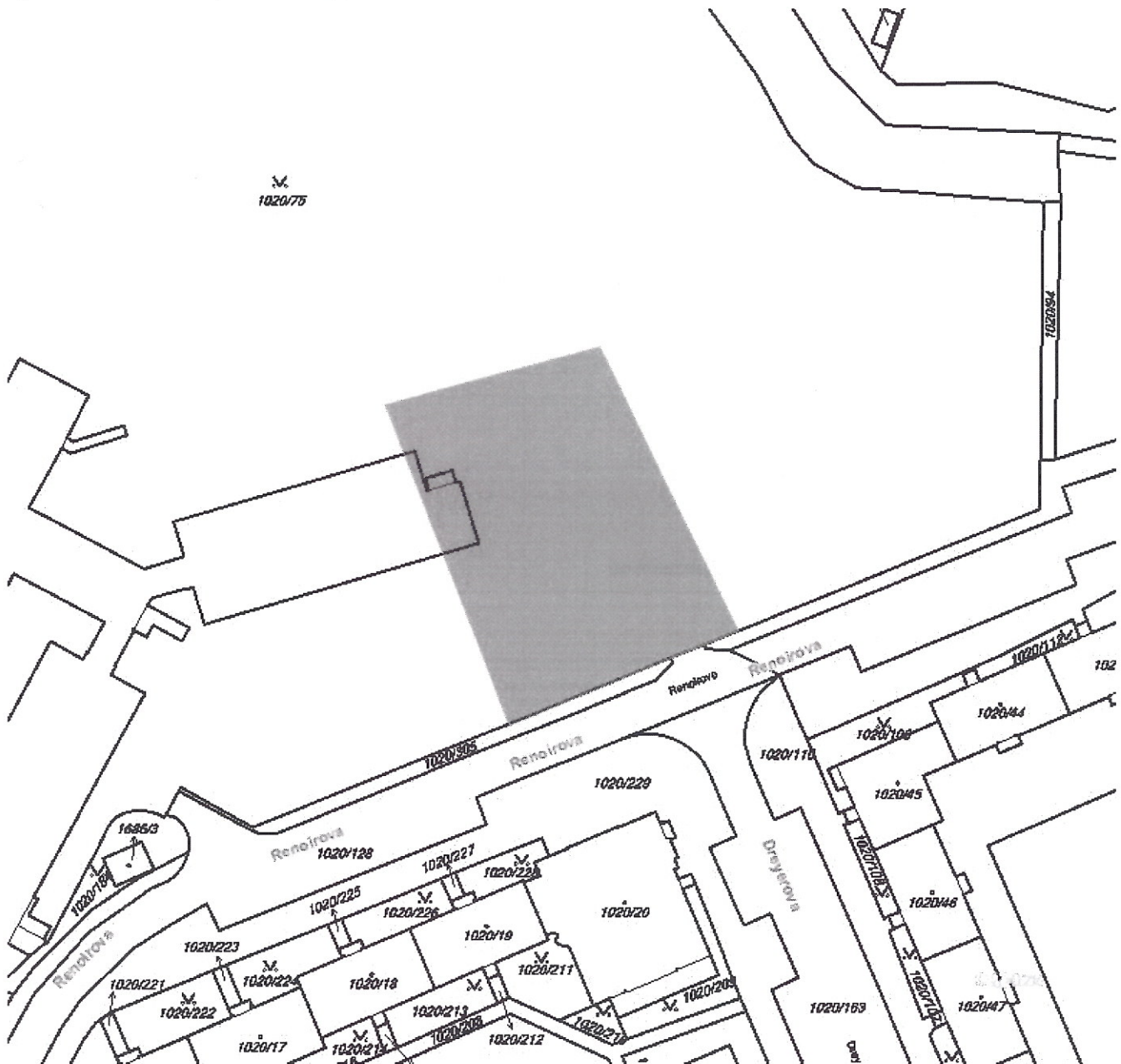
**Zákes zájmového území**

**Dotčená k.ú.:**

KÚ: Hlubočepy (728837)

**Dotčené pozemky:**

p.č. 1020/75 a 1020/74, k.ú. Hlubočepy



Tato žádost byla vygenerována službou e-UtilityReport, kterou provozuje HRDLIČKA spol. s r. o.

Více informací o službě naleznete na <http://www.mawis.eu>. V případě dotazu či zájmu o příjem žádosti elektronickou cestou, kontaktujte zákaznické centrum: tel.: +420 251 618 458, e-mail: [info@mawis.eu](mailto:info@mawis.eu)

Váš dopis zn.:  
Ze dne: 18. 8. 2016  
Naše zn.: Vyj-2016-1755

Ing. Radim Doleček  
Švermova 740  
552 03 Česká Skalice

Vyřizuje: Milan Kužela  
Tel.: 212 270 244  
E-mail: milan.kuzela@riomedia.cz

Datum: 12. 12. 2016

## Vyjádření k existenci sítí

**Akce: PD - MŠ a ZŠ Barrandov I., objekt Chaplinovo nám. 615/1, Praha 5 - Hlubočepy - sociální zázemí pro sportovní areál**

Vážená paní, vážený pane,  
na základě Vaší žádosti Vám sdělujeme, že ve Vámi vyznačeném zájmovém území při Renoirově v Praze - Barrandově se **nenacházejí** žádné sítě ani zařízení, které jsou v našem majetku či správě. K Vaší akci nemáme námitek.

S pozdravem



RIO Media a.s.  
Kovanecká 2124/30  
190 00, Praha 9 ©



Bc. Milan Kužela  
specialista tech. dokumentace

**Platnost tohoto vyjádření je 1 rok od data vyhotovení!**

### Přílohy:

1x A4, zakresl. zájmového území předmětné stavby

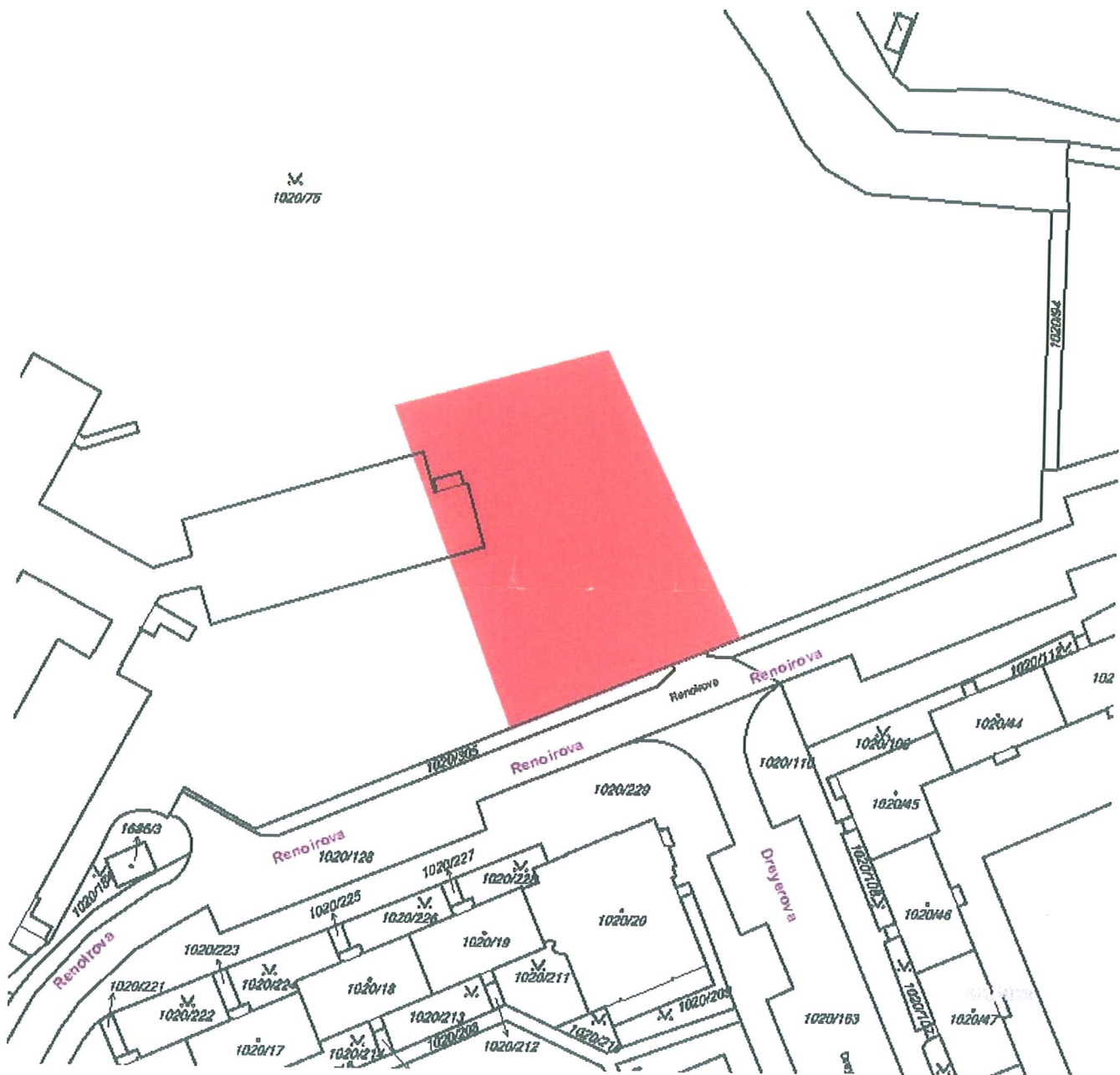
Zákres zájmového území


Dotčená k.ú.:

KÚ: Hlubočepy (728837)

Dotčené pozemky:

p.č. 1020/75 a 1020/74, k.ú. Hlubočepy



 RIO Media a.s. ①  
Kovanecká 2124/30  
190 00 Praha 9, Libeň

V zájmovém území se nenachází žádné zařízení v majetku spol. RIO Media a.s. Proti realizaci nemáme námitek. Platnost tohoto vyjádření je 1 rok.  
č.j. VYJ-2016-1755  
Datum: 12.12.2016  
Podpis: *Nováková*

Tato žádost byla vygenerována službou e-UtilityReport, kterou provozuje HRDLIČKA spol. s r. o.

Více informací o službě naleznete na <http://www.mawis.eu>. V případě dotazu či zájmu o příjem žádosti elektronickou cestou, kontaktujte zákaznické centrum: tel.: +420 251 618 458, e-mail: [info@mawis.eu](mailto:info@mawis.eu)

Váš dopis značky / ze dne

naše značka 240200 / 1464 / 16 / Čp

vyřizuje / linka Čáповá / 2226-73214

místo odeslání / dne Praha /24.8.2016

Ing. Radim Doleček

Švermova 740  
552 03 Česká Skalice  
ČR

**Dostavba sociálního zázemí pro sportovní areál MŠ a ZŠ Barrandov I., Chaplinovo nám. 615/1, Praha 5**

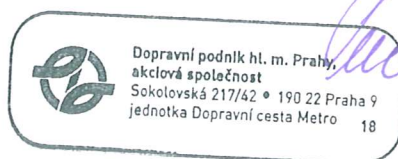
- situace

Vámi plánovaná akce Dostavba sociálního zázemí pro sportovní areál MŠ a ZŠ Barrandov I., Chaplinovo nám. 615/1, Praha 5 se nachází mimo ochranné pásmo metra provozovaných tras (OPM) a inženýrské sítě ve správě DP, a.s. – jednotky Dopravní cesta Metro zde nejsou. V situaci, kterou Vám vracíme přílohou, je tato skutečnost potvrzena razítkem.

DP, a.s. – jednotka Dopravní cesta Metro nemá k akci žádné připomínky.

Projektovou dokumentaci včetně kopie tohoto vyjádření je nutno předložit Svodné komisi DP, a.s., Sokolovská 217/42, 190 00 Praha 9, která vydá souhrnné stanovisko za celý DP hl.m. Prahy, a.s.

**Danuše Pucholtová**  
vedoucí odboru Technika



**Příloha:** dle textu

240000 – jednotka Dopravní cesta Metro  
Adresa: Sokolovská 217/42, 190 22 Praha 9  
Pracoviště: Sazečská 1, 108 00 Praha 10  
☎ +420 222 673 214 Fax +420 222 673 202  
e-mail: [capova@dpp.cz](mailto:capova@dpp.cz)

Dopravní podnik hl. m. Prahy, akciová společnost adresa Sokolovská 217/42, 190 22 Praha 9

tel. +420 296 191 111 e-mail [dpp@dpp.cz](mailto:dpp@dpp.cz) [www.dpp.cz](http://www.dpp.cz)

IČ 00005886 DIČ CZ00005886 zápis v OR vedeném MS v Praze v oddíle B, vložka 847

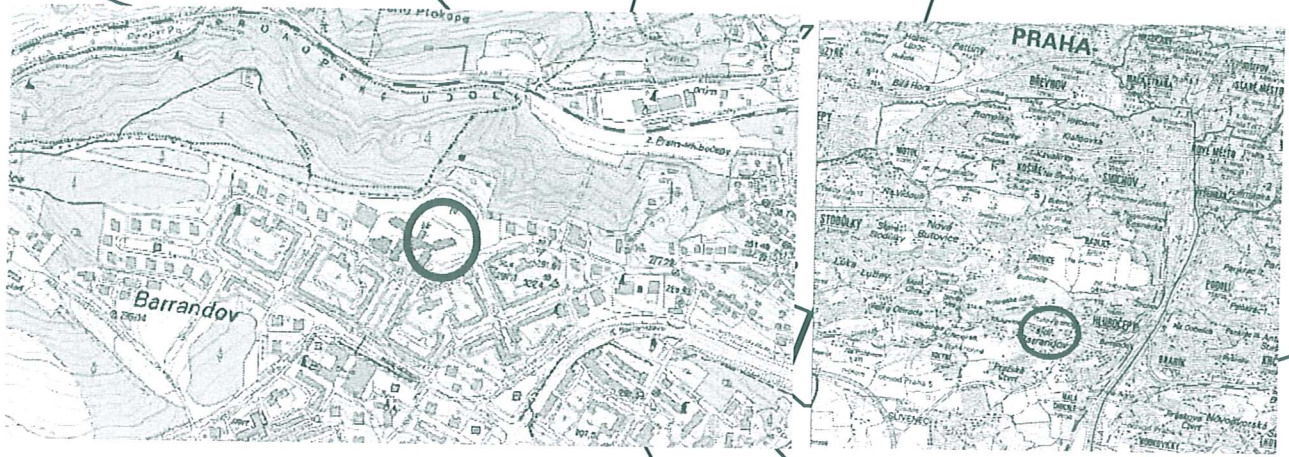
bankovní spojení Česká spořitelna, a. s. Praha 1 číslo účtu 1930731349/0800



Dopravní podnik  
hlavního města Prahy



1020/183


 V.  
1020/75

ZÁJMOVÉ ÚZEMÍ

 V.  
1020/302

1020/57

1020/83

102

Dopravní podnik hl. m. Prahy, akciová společnost  
190 22 Praha 9, Sokolovská 217/42  
jednotka Dopravní cesta Metro (2)

Akce se nachází mimo OPM provozovaných  
trať. Proti umístění nemá námitek. Nevedou  
inž. sítě ve správě jednotky Dopravní cesta Metro.  
Platnost - 1 rok.

Dokumentaci předložte Svodné komisi DP, a. s.

Dne: 24-08-2016 Podpis: *[Signature]*

 V.  
1020/113

102

1020/42

1020/43

1020/112

1020/44

 V.  
1020/299

1020/305

1020/229

1020/110

 V.  
1020/109

1020/45

1020/108 S.

1020/46

1020/128

1020/227

1020/228

1020/225

1020/226

1020/19

1020/20

1020/18

1020/211

1020/213

1020/209

1020/163

1020/47

 V.  
1020/114

 1020/1  
akce (stavební záměr):

PD - MŠ a ZŠ Barrandov I, objekt Chaplinovo nám. 615/1, Praha  
5 - Hlubočepy - sociální zázemí pro sportovní areál

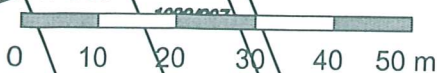
 1020/1  
stavebník (investor):

Městská část Praha 5  
náměstí 14. října 4, 150 22 Praha 5  
IČ 00063631

místo stavby:

kraj: Praha  
obec: Praha [554782]  
katastrální území: Hlubočepy [728837]  
dotčené pozemky: p.č. 1020/75 a 1020/74, k.ú. Hlubočepy

1:1 000



1020/183

1020/22

1020/194

1020/195

1020/23

1020/48

1020/105 S.

1020/49

1020/104

1020/51

1020/50

© ČÚZK



**Žádost o vyjádření k situačnímu zakreslení stávajících kabelových tras a zařízení Dopravního podniku hl. m. Prahy, a. s. - jednotky Dopravní cesta Tramvaje (DP-JDCT)**

**Žadatel (jméno, tel.):** Ing. Radim Doleček (IČ 866 75 800), Švermova 740, 552 03 Česká Skalice; +420 775 303 351, [radim.dolecek@seznam.cz](mailto:radim.dolecek@seznam.cz)

**Investor (jméno, adresa, tel.):** Městská část Praha 5, IČ 00063631; náměstí 14. října 4, 150 22 Praha 5

**Název stavby:** PD - MŠ a ZŠ Barrandov I., objekt Chaplinovo nám. 615/1, Praha 5 - Hlubočepy - sociální zázemí pro sportovní areál

**Místo stavby:** p.č. 10207/5 a 10207/4, k.ú. Hlubočepy

Při realizaci shora uvedené akce **DOJDE / NEDOJDE** ke styku, souběhu nebo křížení se zařízením DP-JDCT.

Dojde-li ke styku, souběhu nebo křížení se zařízením DP-JDCT, požadujeme:

- prokazatelně doručit pozvání na předání staveniště alespoň 2 týdny předem (na výše uvedenou adresu nebo email: [td-jdct@dpp.cz](mailto:td-jdct@dpp.cz) nebo fax 222673249),
- nahlásit zahájení a ukončení stavebních prací na tel. 222673240,
- předložit plánek s vyznačením místa střetu,
- v ochranném pásmu zařízení DP-JDCT (1 m od konkrétního objektu DP-JDCT) provádět výkopové práce pouze ručně.

**Neprodleně ohlaste energetickému dispečinku Dopravního podniku hl. m. Prahy, a. s. každé poškození kabelového vedení nebo zařízení DP-JDCT na tel. 296122156-7 nebo 800101187. Je zakázáno porušit úmyslně kabelovou trasu DP-JDCT. Za každý poškozený kabel hrozí pokuta ve výši 10.000,- Kč. Práce na kabelové trase DP-JDCT lze provádět pouze v součinnosti s odd. provoz Kabelová síť, tel. 606609397.**

V případě zásahu do kabelové sítě nebo zařízení DP-JDCT požadujeme, aby technické řešení této situace bylo projednáno a schváleno příslušným vedoucím odd. Správa napájení TT (*kabelové trasy, stožáry, měniny atd.*), tel. 222673666 nebo odd. Správa TT a speciálních staveb DCT (*zásahy do, případně pod tramvajovou trať, označků, přístešků atd.*), tel. 222673854 (222673234). Technické řešení stavebních zásahů musí respektovat normy **ČSN 280318, 736005, 736425, 332000-5-52 a zákon o drahách č. 266/1994 Sb.**, včetně příslušných vyhlášek a nařízení vlády.

Pokud Vámi připravovaná akce bude mít charakter velkého investičního celku (rekonstrukce komunikační sítě atd.) a souvisí se zařízením DP-JDCT, požadujeme předložení PD k posouzení. Naše vyjádření bude následně podstoupeno Svodné komisi Dopravního podniku hl. m. Prahy, a. s.

Při záboru stavby, uložení materiálu nebo poježdění těžkou technikou přes naši kabelovou trasu nebo zařízení DP-JDCT, je třeba tuto skutečnost projednat se správci.

Nesouhlasí-li skutečná trasa zjištěná výkopovými sondami se zákresy DP-JDCT, lze objednat vytyčení kabelů v pracovní době na tel. 222673237 (nebo 606609397) od 7 do 8 hod. Po telefonické dohodě je třeba zaslat objednávku na email: [SmeikalJ@dpp.cz](mailto:SmeikalJ@dpp.cz).

Správce zařízení neodpovídá za změny, ke kterým došlo bez jeho vědomí.

Platnost tohoto vyjádření je 1 rok. V Praze, dne 24. 09. 2016

Technická dokumentace DP-JDCT:

**Prévzal/a (podpis žadatele):**

ing. Radim Doleček

Dopravní podnik, s. r. o., m. Prahy  
elektronická společnost

160 22 Praha 8, Solovovská 217/42  
Jednotka Dopravní cesta Travněje

KABELOVÁ SÍŤ - odd. Správa rozepnutí TT

Zájmové území se NEDOTÝKÁ našich sítí,  
Nemáme námitky.

V Praze dne **24-08-2016**  
Přátelski vyjadření 1 rok

*E. J. 1452/16 ped.ckar*

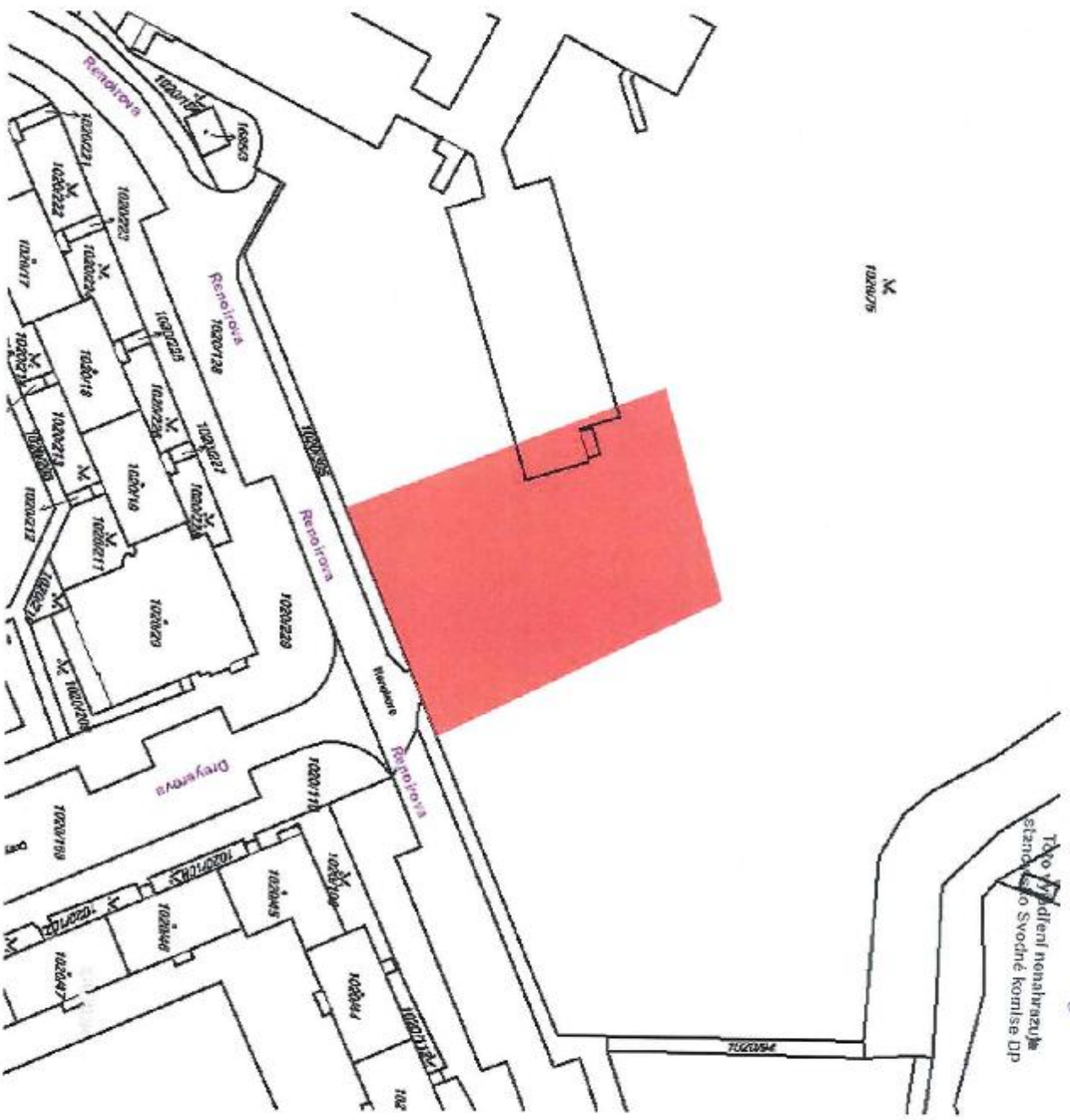
Zákras zájmového území

Dotčená k.ú.:

KÚ: Hlubočepy (728837)

Dotčené pozemky:

p.č. 1020/75 a 1020/74, k.ú. Hlubočepy



*1020/75*

Tato žádost byla vygenerována služkou e-UtilityReport, kterou provozuje HŘDČIČKA spol. s r. o.

Více informací o službě naleznete na <http://www.mavus.eu>. V případě dotazu či zájmu o příjem žádosti elektronickou cestou, kontaktujte zákaznické centrum: tel.: +420 251 618 498, e-mail: [info@mavus.eu](mailto:info@mavus.eu)

Váš dopis značky / ze dne

naše značka 100130/47Z2408/2745

vyřizuje / linka Zvelebil/296193164

místo odeslání / dne Praha/5.12.2016

**Ing. Radim Doleček**  
**Švermova 740**  
**552 03 Česká Skalice**

**Věc: PD – Sociální zázemí pro sportovní areál MŠ + ZŠ Chaplinovo náměstí 615/1, Praha 5**

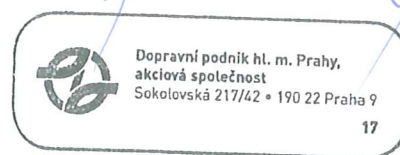
Na základě projednání výše uvedené věci ve Svodné komisi Dopravního podniku hlavního města Prahy, a.s. vám za naši akciovou společnost vydáváme toto souhrnné stanovisko:

K realizaci akce nemáme připomínky.

S předloženou projektovou dokumentací souhlasíme.

Dokumentaci si ponecháváme pro služební potřebu.

Ing. Ladislav Urbánek  
dopravní ředitel



Vážený pan  
Ing. Radim Doleček  
Švermova 740  
552 03 Česká Skalice

Váš dopis značky | ze dne  
- / 18.8.2016

Naše značka  
VAC/2445/2016

Vyřizuje | linka  
Čížek / 2330

Místo odeslání | dne  
Praha 24.8.2016

**MŠ a ZŠ Barrandov I., objekt Chaplinovo nám. 615/1 Praha 5**  
předložen mapový podklad s vyznačeným zájmovým územím

Konstatujeme, že v oblasti plánované stavby se nacházejí rozvodná tepelná zařízení (RTZ) Pražské tepleárenské a.s.

Příkládáme situaci č.j. 2611/2016 se zákresem stávajícího zařízení Pražské tepleárenské, a.s. v dané oblasti jako podklad pro jeho zapracování do projektové dokumentace. Případné souběhy a křížení navržených inženýrských sítí se stávajícím zařízením Pražské tepleárenské a.s. požadujeme vyřešit v souladu s ČSN 73 6005 pro prostorové uspořádání sítí technického vybavení a doložit okótovanými řezy.

Za správnost zakreslení stávajících rozvodných tepelných zařízení zodpovídá ze zákona projektant předložené dokumentace. Podrobnější podklady z dokumentace GIS (souřadnice, hloubky, řezy) poskytnete na požádání projektanta odbor správy majetku naší společnosti (kontaktní osoba: Ing. Hana Smáhová, tel.: 266 752 774, e-mail: hsmahova@ptas.cz) s odkazem na naši značku tohoto sdělení. V dotazu prosím uvádějte konkrétní místa kolize Vaší stavby se zařízením Pražské tepleárenské a.s. ke kterým požadujete údaje zaslat. Urychlí se tím vyřízení Vašeho požadavku.

Požadujeme předložit k vyjádření projektovou dokumentaci doplněnou o zákres stávajících RTZ Pražské tepleárenské a.s.

**Do předložení projektové dokumentace doplněné dle výše uvedených požadavků nesouhlasíme s vydáním územního rozhodnutí pro stavbu „MŠ a ZŠ Barrandov I., objekt Chaplinovo nám. 615/1 Praha 5“.**



**PRAŽSKÁ TEPLÁRENSKÁ a.s.**

Úsek obchodní

170 00 Praha 7, Partyzánská 1/7 5

David Molinari  
specialista rozvoje tepelných sítí I


**Příloha**

1 x situace se zákresem vedení Pražské tepleárenské a.s. v oblasti stavby



### Legenda:

- primární tepelná síť - geodetický zakres
- - - primární tepelná síť - orientační zakres
- sekundární tepelná síť - geodetický zakres
- - - sekundární tepelná síť - orientační zakres
- ▬▬▬ tepelné rozvody v kanálech
- ▬▬▬ tepelné rozvody - bezkanálová technologie
- ▬▬▬ tepelné rozvody v kolektorech
- - - ochranné pásmo PT
- trasa sdělovacího kabelu PT

<b>Akce:</b>	MŠ a ZŠ Barrandov I., objekt Chaplinovo nám. 615/1 Praha 5		
<b>Žadatel:</b>	Ing. Radim Doleček	<b>Č.jednací:</b>	2611/2016
<b>Katastr:</b>	HLUBOČEPY	<b>Datum:</b>	24. srpen 2016
<b>Vystavil:</b>	Václav Čížek	<b>Měřítko:</b>	1 : 500
 <b>Pražská teplotárenská</b>		<b>Platnost podkladu pro PD je 1 rok</b> <b>Nenahrazuje vyjádření k ÚR ani SP</b>	


**PRAŽSKÁ TEPLÁRENSKÁ a.s.**  
 Úsek obchodní  
 170 00 Praha 7, Partyzánská 1/7 *Čížek* 5

Vážený pan  
Ing. Radim Doleček  
Švermova 740  
552 03 Česká Skalice

**Váš dopis značky | ze dne**  
/ 25.11.2016

**Naše značka**  
VAC/3470/2016

**Vyřizuje | linka**  
Čížek / 2330

**Místo odeslání | dne**  
Praha / 5.12.2016

**PD-MŠ a ZŠ Barrandov I., objekt Chaplinovo nám. 615/1 – Sociální zázemí pro sportovní areál**  
(Ing. Ivan Šír – 10/2016) - DSP


Konstatujeme, že předmětná stavba je navržena v oblasti rozvodných tepelných zařízení, jejichž vlastníkem a provozovatelem je od 1. 6. 2016 Veolia Energie Praha, a.s. (kontaktní osoba: Ing. Josef Hasman, e-mail: josef.hasman@veolia.com)

Dle § 87 zákona č. 458/2000 Sb. v platném znění je stavební činnost v ochranném pásmu rozvodného tepelného zařízení možno provádět pouze po předchozím písemném souhlasu provozovatele tohoto zařízení.

Předmětnou stavbou nebudou dotčena rozvodná tepelná zařízení ani jiná vedení Pražské teplotárenské a.s.

**Pražská teplotárenská a.s. nemá námítky vůči stavbě „PD-MŠ a ZŠ Barrandov I., objekt Chaplinovo nám. 615/1 – Sociální zázemí pro sportovní areál“ dle předložené dokumentace.**

Platnost vyjádření je 1 rok.

 **PRAŽSKÁ TEPLOTÁRENSKÁ a.s.**  
Úsek obchodní *Čížek*  
170 00 Praha 7, Partyzánská 1/7 5

Václav Čížek  
specialista rozvoje tepelných sítí II

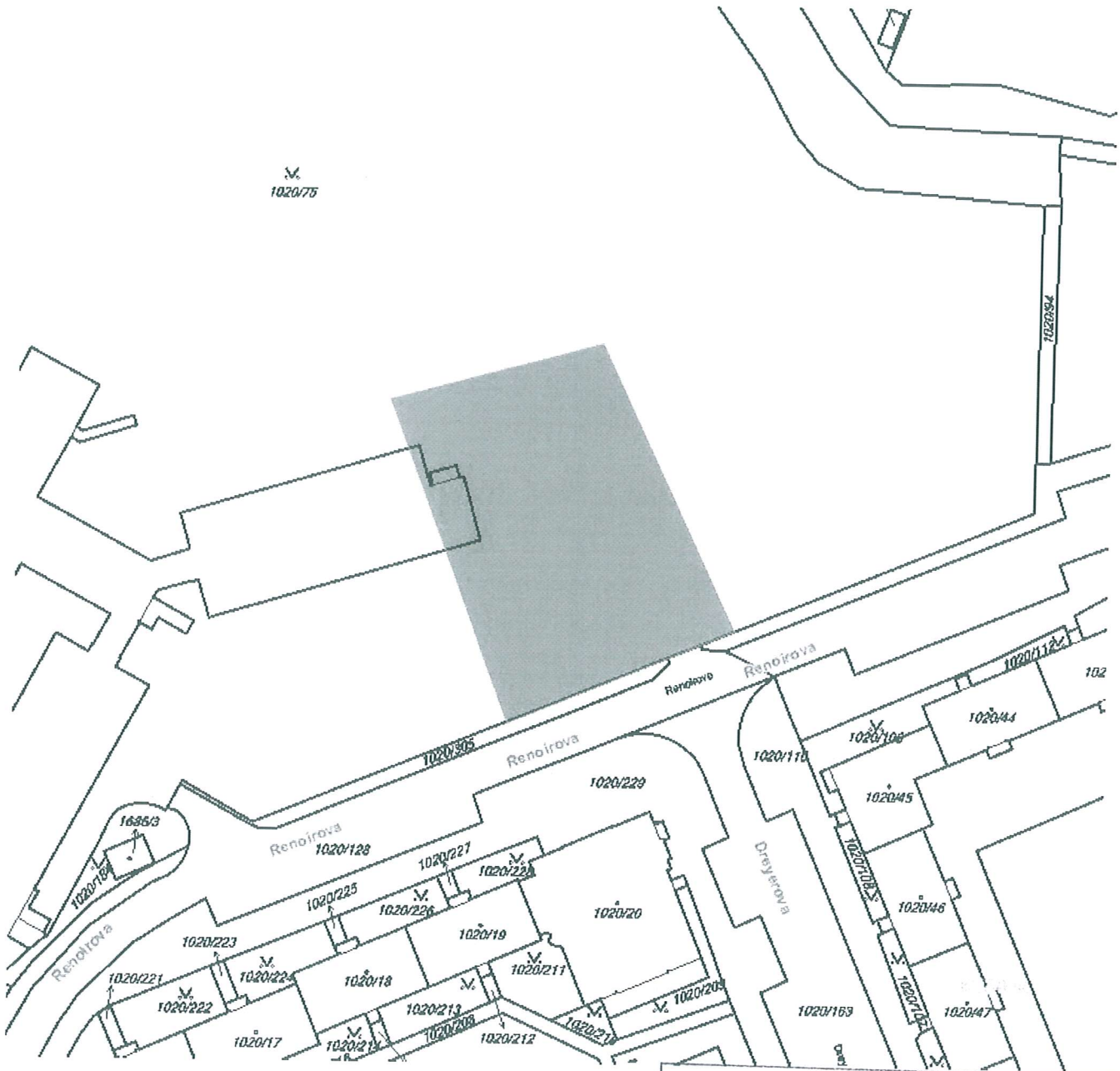
Zákres zájmového území

Dotčená k.ú.:

KÚ: Hlubočepy (728837)

Dotčené pozemky:

p.č. 1020/75 a 1020/74, k.ú. Hlubočepy



V uvedené oblasti **nejso** sítě TSK 7100 (oddělení provozu telematických systémů)

Nemáme námitek proti realizaci stavby  
V Praze ..... 24.08.2016 .....  
Podpis ..... /14190/

Toto vyjádření platí 1 rok

Tato žádost byla vygenerována službou e-UtilityReport, kterou provozuje HRDLIČKA spol. s r. o.

Více informací o službě naleznete na <http://www.mawis.eu>. V případě dotazu či zájmu o příjem žádosti elektronickou cestou, kontaktujte zákaznické centrum: tel.: +420 251 618 458, e-mail: [info@mawis.eu](mailto:info@mawis.eu)



Doleček Radim, Ing.  
Švermova 740  
55203 Česká Skalice

Váš dopis zn. Č. j.  
**MHMP 2284745/2016**  
Sp. zn.  
**S-MHMP 2124939/2016 OCP**

Vyřizuje / linka Datum  
**RNDr. Potměšilová / 4422 28.12.2016**  
Počet listů / příloh  
**2/1**

**Věc: PD-MŠ a ZŠ Barrandov I, objekt Chaplinovo nám. 651/1, parc.č. 1020/75, k.ú. Hlubočepy - sociální zázemí pro sportovní areál**

Odbor ochrany prostředí Magistrátu hlavního města Prahy vydává pro účely územního rozhodnutí, územního souhlasu a pro postupy vedené podle části čtvrté (stavební řád) stavebního zákona ke shora uvedené stavbě ve smyslu § 4 odst. 2 zákona č. 183/2006 Sb., o územním plánování a stavebním řádu, v platném znění, z hlediska ochrany složek životního prostředí **závazná stanoviska a vyjádření** dle zákona č. 500/2004 Sb., správní řád, v platném znění:

**1. Z hlediska ochrany zemědělského půdního fondu dle § 15 písm. a) a h) a § 17a zákona č. 334/1992 Sb., o ochraně ZPF, v platném znění:**

Ing. arch. Jaroslav Novák, CSc., tel: 236004437, e-mail: jaroslav.novak@praha.eu

Námi chráněné zájmy nejsou dotčeny.

Toto je vyjádření dle § 154 zákona č. 500/2004 Sb., správní řád, v platném znění.

**2. Z hlediska lesů dle § 48 odst. 2 písm. c) zákona č. 289/1995 Sb., o lesích, v platném znění:**

Námi chráněné zájmy nejsou dotčeny.

Toto je vyjádření dle § 154 zákona č. 500/2004 Sb., správní řád, v platném znění.

**3. Z hlediska nakládání s odpady dle § 79 odst. 4 písm. b) zákona č. 185/2001 Sb., o odpadech a o změně některých dalších zákonů, v platném znění:**

Z hlediska nakládání s odpady dle § 79 odst. 4 písm. c) zákona č. 185/2001 Sb., o odpadech a o změně některých dalších zákonů, ve znění pozdějších předpisů, a § 32 odst. 2 zákona č. 131/2000 Sb., o hlavním městě Praze, ve znění pozdějších předpisů, a Statutu hlavního města Prahy je příslušným orgánem státní správy Úřad městské části Praha 5.

Toto je vyjádření dle § 154 zákona č. 500/2004 Sb., správní řád, v platném znění.

**4. Z hlediska ochrany ovzduší dle zákona č. 201/2012 Sb., o ochraně ovzduší, ve znění pozdějších předpisů:**

Námi chráněné zájmy nejsou dotčeny.

Toto je vyjádření dle § 154 zákona č. 500/2004 Sb., správní řád, v platném znění.

**5. Z hlediska ochrany přírody a krajiny podle zákona č. 114/1992 Sb., o ochraně přírody a krajiny, v platném znění (dále jen zákon):**

Ing. arch. Jaroslav Novák, CSc., tel: 236004437, e-mail: jaroslav.novak@praha.eu

**A) Vyjádření k otázce, zda stavba mění či snižuje krajinný ráz:**

Stavba je, dle projektové dokumentace „PD-ZŠ a MŠ Barrandov I. – sociální zázemí pro sportovní areál“, zpracované Ing. I. Šírem v 02/2016, umístována do vysoce urbanizovaného prostředí – konkrétně stávajícího školského areálu v rámci zástavby Barrandova, které nelze označit za „krajinu“ ve smyslu zákona č. 114/1992 Sb., o ochraně přírody a krajiny, ve znění pozdějších předpisů (dále jen „zákon“).

V daném případě nelze hovořit o rozvolněné zástavbě či řídce osídleném území, v němž by byly vyšší měrou zastoupeny přírodní prvky, jako jsou např. zvláště chráněná území, významné krajinné prvky (lesy, rybníky, jezera, vodní toky apod.), elementy územního systému ekologické stability (ÚSES), volné horizonty, výrazné nezastavěné svahy či hřbety ani jiné charakteristické terénní útvary. Veřejná zeleň běžně doprovázející městskou zástavbu, ani jednotliví volně žijící živočichové nemohou z vysoce urbanizovaného prostředí učinit „krajinu“ ve smyslu ust. § 3 odst. 1 písm. m) zákona. Jedná se o typicky městskou zástavbu, přičemž uvedené přírodní prvky bývají přítomny i na těch nejintenzivněji urbanizovaných lokalitách.

**OCP MHMP konstatuje, že – vzhledem k absenci krajiny ve smyslu zákona – nejsou dány předpoklady pro postup dle § 12 odst. 2 zákona.** Věcné posuzování možného dotčení krajinného rázu je proto v případě dané lokality bezpředmětné. Uvedený závěr má oporu rovněž v judikatuře správních soudů (srov. např. rozsudek Nejvyššího správního soudu 7 As 23/2014 – 57 ze dne 11. 6. 2014).

Toto je vyjádření dle § 154 zákona č. 500/2004 Sb., správní řád, v platném znění.

*B) Stanovisko orgánu ochrany přírody podle § 45i odst. 1 zákona k ovlivnění evropsky významných lokalit a ptačích oblastí:*

Odbor ochrany prostředí Magistrátu hlavního města Prahy jako orgán ochrany přírody příslušný podle ust. § 77a odst. 4 písm. n) zákona po posouzení předmětného záměru vydává v souladu s ust. § 45i odst. 1 zákona toto stanovisko:

**Uvedený záměr nemůže mít významný vliv na evropsky významné lokality (dále jen EVL) ani ptačí oblasti.**

Záměr nezasahuje na území žádné EVL ani ptačí oblasti. Nejbližší EVL od navrhovaného záměru je EVL Prokopské údolí, která je od záměru vzdálena vzdušnou čarou cca 0,5 km. Tato EVL byla vymezena pro ochranu uvedených typů stanovišť: lesy svazu Tilio-Acerion na svazích, sutích a v roklich, polopřirozené suché trávníky a facie křovin na vápnitých podložích (Festuco-Brometalia), panonské skalní trávníky (Stipo-Festucetalia pallentis), vápnité nebo bazické skalní trávníky (Alyso-Sedion albi)). Ohrožení suchých trávníků spočívá v přirozené sukcesi, zarůstání křovinami nebo stromy a v eutrofizaci. Lesní stanoviště jsou ohroženy převodem na jehličnaté kultury, přezvěšením a výsadbou nepůvodních dřevin. Uvedený záměr nemůže změnit přírodní podmínky na území EVL. Nemá vliv na chemismus půdy, obsah živin či vláhové poměry a ani na dřevinnou skladbu porostů. Ptačí lokality nejsou na území hlavního města vymezeny.

Toto je vyjádření dle § 154 zákona č. 500/2004 Sb., správní řád, v platném znění.

**6. Z hlediska myslivosti dle § 67 zákona č. 449/2001 Sb., o myslivosti, v platném znění:**

Námi chráněné zájmy nejsou dotčeny.

Toto je vyjádření dle § 154 zákona č. 500/2004 Sb., správní řád, v platném znění.

**7. Z hlediska posuzování vlivů na životní prostředí dle zákona č. 100/2001 Sb., o posuzování vlivů na životní prostředí, v platném znění:**

Předložený záměr nevyžaduje posouzení dle zákona č. 100/2001 Sb., v platném znění.

Toto je vyjádření dle § 154 zákona č. 500/2004 Sb., správní řád, v platném znění.


**8. Z hlediska ochrany vod dle § 104 odst. 9 zákona č. 254/2001 Sb., o vodách a o změně některých zákonů (dále jen vodní zákon), ve znění pozdějších předpisů:**

Z hlediska ochrany vod dle ust. § 104 odst. 9 vodního zákona, ust. § 32 odst. 2 zákona č. 131/2000 Sb., o hlavním městě Praze, ve znění pozdějších předpisů, a v souladu s ustanovením Přílohy č. 4 část A vyhlášky č. 55/2000 Sb., hlavního města Prahy, kterou se vydává Statut hlavního města Prahy, ve znění pozdějších předpisů, je k vydání závazného stanoviska příslušným dotčeným orgánem vodoprávní úřad městské části Praha 5.

Toto je vyjádření dle § 154 zákona č. 500/2004 Sb., správní řád, ve znění pozdějších předpisů.

**Závěr:** Odbor ochrany prostředí Magistrátu hlavního města Prahy shrnuje:  
- vyjádření, sdělení - viz bod – 1, 2, 3, 4, 5A, 5B, 6, 7, 8

Magistrát hl. m. Prahy  
odbor ochrany prostředí  
Mariánské nám. 2  
110 01 Praha 1 /25/



Ing. Jana **Cibulková**  
vedoucí oddělení posuzování  
vlivů na životní prostředí  
Odbor ochrany prostředí

Příloha: dokumentace



MHMPXP5KWVRN

Ing. Radim Doleček  
 Švermova 740  
 552 03 Česká Skalice

Váš dopis zn./ze dne	Č.j.	Vyřizuje / linka	Datum
	<b>MHMP 2223352/2016</b>	<b>Ing. Jindrová / 4816</b>	<b>14.12.2016</b>
	Sp. zn.	<i>Jindrová</i>	
	<b>S-MHMP 2125140/2016</b>		

**Věc: Vyjádření k záměru "MŠ a ZŠ Barrandov I - sociální zázemí pro sportovní areál" na pozemku parc.č. 1020/75 v k.ú. Hlubočepy**

Odbor územního rozvoje Magistrátu hl. m. Prahy obdržel žádost o vyjádření k výše uvedenému záměru.

Dokumentaci (DUR + DSP) z 10/2016 zpracoval Ing. Ivan Šír, Ing. Milan Jansa.

Jedná se o novostavbu jednopodlažního nepodsklepeného objektu, který bude sloužit jako sociální zázemí pro sportovní areál MŠ a ZŠ Barrandov I. V objektu je navržena kancelář pro správce, ošetrovna, místnost pro sportovního delegáta a šatny se zázemím. Stavbou není dotčeno stávající připojení areálu na veřejnou dopravní a technickou infrastrukturu. V okolí objektu budou opraveny zpevněné plochy a nově provedená zeleň. Zastavěná plocha objektu je 339 m<sup>2</sup>.

Odbor územního rozvoje Magistrátu hl. m. Prahy, jako úřad územního plánování a dotčený orgán v územním řízení z hlediska uplatňování záměrů územního plánování podle ustanovení § 6 odst. 1 písm. e), zákona č. 183/2006 Sb., o územním plánování a stavebním řádu (stavební zákon), ve znění pozdějších předpisů, vydává k záměru dle § 154 zákona č. 500/2004 Sb., správní řád, v platném znění, toto **vyjádření**:

Podle platného Územního plánu sídelního útvaru hlavního města Prahy schváleného usnesením Zastupitelstva hl.m. Prahy č. 10/05 ze dne 9.9.1999, který nabyl účinnosti dne 1.1.2000, včetně platných změn i změny Z 1000/00 vydané usnesením Zastupitelstva hl. m. Prahy č. 30/86 dne 22.10.2009 formou Opatření obecné povahy č.6/2009 s účinností od 12.11.2009, se předložený záměr nachází v zastavitelném území v ploše s funkčním využitím **VV – veřejné vybavení**, v území stabilizovaném.

Jedná se o území se zvýšenou ochranou zeleně.

Stabilizované území je zastavitelné území, které je tvořeno stávající souvislou zástavbou a stabilizovanou hmotovou strukturou, v němž územní plán nepředpokládá významný rozvoj.

Využití pozemků musí být v souladu s obecně závaznou vyhláškou hlavního města Prahy č. 32/1999 Sb. HMP, o závazné části Územního plánu sídelního útvaru hl.m. Prahy, ze dne 26.10.1999, ve znění všech pozdějších předpisů, tj. s Regulativy funkčního a prostorového uspořádání území hlavního města Prahy dle Opatření obecné povahy č. 6/2009, přílohy č. 1, v platném znění.

Charakteristiku funkčních ploch, základní regulativy funkčního a prostorového uspořádání a další informace o Územním plánu sídelního útvaru hl. m. Prahy lze najít na webových stránkách <http://upn.praha.eu>.

**Závěr:**

Předložený záměr „MŠ a ZŠ Barrandov I - sociální zázemí pro sportovní areál“ je v souladu s platným územním plánem SÚ hl. m. Prahy.

Záměr byl posouzen výhradně z hledisek územního plánování. Jeho soulad s dalšími předpisy a nařízeními posoudí příslušné orgány státní správy a další subjekty, které se k záměru vyjadřují.

S pozdravem

Hlavní město Praha  
Magistrát hl. m. Prahy  
odbor územního rozvoje  
Jungmannova 35/29  
111 21 Praha 1

Ing. Martin Čemus  
pověřený řízením odboru

/1/

Rozdělovník:

1. Adresát + dokumentace (bez koordinační situace)
2. IPR Praha
3. MHMP UZR/JZ archiv



Ing. Radim Doleček  
Švermova 740  
552 03 Česká Skalice

<b>Sp.zn.</b>	<b>Č.j.</b>	<b>Vyřizuje / linka</b>	<b>Datum</b>
S-MHMP 2125060/2016ODA	MHMP-2170026/2016/O4/Jv	Mgr. Javašov/4325	5.12.2016

Počet stránek 2

**Věc: ZÁVAZNÉ STANOVISKO silničního správního úřadu k přípravné dokumentaci stavby ( pro účely územního řízení ) ve věci : PD-MŠ A ZŠ BARRANDOV I., OBJEKT CHAPLINOVO NÁM. 615/1, PRAHA 5-HLUBOČEPEY, SOCIÁLNÍ ZÁZEMÍ PRO SPORTOVNÍ AREÁL**

Hlavní město Praha, Magistrát hlavního města Prahy, odbor dopravních agend, jako silniční správní úřad podle § 40 odst. 4 písm. d) zákona č. 13/1997 Sb., o pozemních komunikacích, ve znění pozdějších předpisů (dále jen zákon o pozemních komunikacích), a zároveň jako dotčený orgán ve smyslu ustanovení § 136 odst. 1 zák. č. 500/2004 Sb., správní řád, ve znění pozdějších předpisů (dále jen správní řád)

**vydává s o u h l a s n é stanovisko**

podle ustanovení § 149 zák.č. 500/2004 Sb., správní řád

k Vašemu podání ze dne: 28.11.2016, které obsahuje projektovou dokumentaci zpracovanou Ing. Ivanem Šírem z 10/2016

bez podmínek.:


**Odůvodnění**

Dne 28.11.2016 podal žadatel Ing. Radim Doleček, IČ 86675800, se sídlem Švermova 740, 552 03 Česká Skalice, žádost o vydání závazného stanoviska z hlediska dopravy pro potřeby územního řízení pro umístění stavby: PD-MŠ a ZŠ Barrandov I., objekt Chaplinovo nám. 615/1, Praha 5-Hlubočepy, sociální zázemí pro sportovní k dokumentaci, kterou vypracoval Ing. Ivan Šír z 10/2016.

Magistrát hlavního města Prahy - odbor dopravních agend návrh posoudil z hlediska širších dopravních vztahů a vlivu záměru na stávající komunikační síť a shledal, že předmětné sociální zázemí pro sportovní areál základní školy, které se nachází v uzavřeném areálu investora akce bez vlivu na stávající okolní zástavbu. Vzhledem k výše uvedenému nestanovit žádné podmínky k realizaci dočasné stavby.

### Poučení o opravném prostředku

Proti tomuto závaznému stanovisku **nelze** v souladu s ustanovením § 149 odst. 1 zákona č. 500/2004 Sb., správní řád, ve znění pozdějších předpisů, **podat samotné odvolání**, neboť tento úkon není samostatným rozhodnutím. Pokud toto závazné stanovisko znemožňuje vyhovět výše uvedené žádosti, příslušný správní orgán, který rozhoduje ve věci samé, v souladu s ustanovením § 149 odst. 3 správního řádu nebude provádět další dokazování a žádost zamítne. **Až proti rozhodnutí příslušného správního orgánu je možné podat odvolání**, které umožní, aby bylo v souladu s ustanovením § 149 odst. 4 správního řádu přezkoumáno toto závazné stanovisko.



**Ing. Jan Heroudek**  
ředitel odboru dopravních agend

- 6 -12- 2016

Vzhledem k tomu, že výše uvedená stavba nenaplnuje znaky, uvedené v ustanovení § 7, odst. 3 nebo § 9, odst. 1 zákona č. 266/1994 Sb., o dráhách, odbor dopravních agend MHMP jako příslušný drážní správní úřad souhlas ke stavbě v ochranném pásmu metra neuděluje.

Na vědomí: ODA-O4 sektor 5





Ing. Radim Doleček  
Švermova 740  
552 03 Česká Skalice

Sp.zn.	Č.j.	Vyřizuje / linka	Datum
S-MHMP 2125060/2016ODA	MHMP-2170085/2016/O4/Jv	Mgr. Javašov/4325	5.12.2016

Počet stránek 1

**Věc: Stanovisko ke stavebnímu řízení pro akci : PD-MŠ A ZŠ BARRANDOV I., OBJEKT CHAPLINOVO NÁM. 615/1, PRAHA 5-HLUBOČEPY, SOCIÁLNÍ ZÁZEMÍ PRO SPORTOVNÍ AREÁL**

Vzhledem k tomu, že dle předložené dokumentace nebudou dotčeny sledované zájmy na úseku dopravy na komunikacích, kde je příslušným silničním správním úřadem odbor dopravních agend MHMP, Vám sdělujeme, že k této akci nemáme námitek. Upozorňujeme Vás, že ve smyslu příslušných právních předpisů je příslušným silničním správním úřadem, ve věci Vašeho podání, kompetentní odbor Úřadu MČ Praha 5.

Protože výše uvedená stavba nenaplnuje znaky, uvedené v ustanovení § 7, odst. 3 nebo § 9, odst. 1 zákona č. 266/1994 Sb., o drahách, odbor dopravních agend MHMP jako příslušný drážní správní úřad souhlas ke stavbě v ochranném pásmu metra neuděluje.

**Ing. Jan Heroudek**  
ředitel odboru dopravních agend

- 6 -12- 2016

Na vědomí :  
ODA-O4 sektor 5



- dle rozdělovníku -

Váš dopis zn./ze dne	Č.j.	Vyřizuje / linka	Datum
	MHMP 24196/2017	Mgr. M. Daňhel/ 2087	05.01.2017
	Sp. zn.		
	S-MHMP 2124640/2016 Daňhel	Počet listů / příloh	

**Věc: parc. č. 1020/75, k. ú. Hlubočepy, Chaplinovo nám. 615/1, Praha 5**

**stavba „MŠ a ZŠ Barrandov I. Sociální zázemí pro sportovní areál“**

Magistrát hl. m. Prahy, odbor památkové péče (MHMP OPP), jako příslušný výkonný orgán státní památkové péče na území hlavního města Prahy, obdržel dne 28. 11. 2016 Vaši žádost ve výše uvedené věci. MHMP OPP sděluje, že dotčený pozemek leží mimo památkově chráněná území ve smyslu ustanovení § 14 odst. 2 zákona č. 20/1987 Sb., o státní památkové péči, ve znění pozdějších předpisů.

**Záměr je však zamýšlen na území s archeologickými nálezy** a stavebník má tedy již od doby přípravy stavby oznamovací povinnost dle **§ 22 odst. 2 zákona č. 20/1987 Sb., o státní památkové péči, ve znění pozdějších předpisů**, vůči Archeologickému ústavu. Stavebník je povinen umožnit Archeologickému ústavu nebo oprávněné organizaci provést na dotčeném území záchranný archeologický výzkum.

  
**Mgr. Jiří Skalický**  
ředitel odboru

Hlavní město Praha  
Magistrát hl.m. Prahy  
Jungmannova 35/29  
110 21 Praha 1 /17/

**Rozdělovník:**

I. Doručuje se do vlastních rukou

Ing. Radim Doleček, Švermova 740, 552 03 Česká Skalice

II. Na vědomí

NPÚ ÚOP PR



MC05X00HXC5P

Vážený pan  
Ing. Radim Doleček  
Švermova 740  
552 03 ČESKÁ SKALICE

Váš dopis zn.	Naše č.	Vyřizuje / linka	Datum
	MC05 73784/2016/OŽP/iva	Ivachňuková Tat'ána / 257000461	6. 1. 2017

**Věc: PD – MŠ a ZŠ Barrandov I, objekt Chaplinovo nám. 615/1, k.ú. Hlubočepy – Sociální zázemí pro sportovní areál, Praha 5**

Odbor ochrany životního prostředí ÚMČ Praha 5 vydává pro účely stavebního a územního rozhodnutí a pro postupy vedené podle části čtvrté (stavební řád) stavebního zákona ke shora uvedené stavbě ve smyslu § 4 odst. 2 zákona č. 183/2006 Sb. o územním plánování a stavebním řádu, v platném znění, z hlediska ochrany složek životního prostředí závazná stanoviska a vyjádření dle zákona č. 500/2004 Sb. správní řád, ve znění pozdějších předpisů.

**Vyjádření dle § 154 zákona č. 500/2004 Sb., správní řád, ve znění pozdějších předpisů – z hlediska vodního hospodářství (Bc. Jarmila Wolfová/tel. linka 186)**

Dle § 32 odst. 2 zákona číslo 131/2000 Sb., o hlavním městě Praze, ve znění pozdějších předpisů a vyhlášky č. 55/2000 Sb. hl. města Prahy, kterou se vydává Statut hl. m. Prahy, ve znění pozdějších předpisů, Vám **vydáváme souhlasné vyjádření.**

Vzhledem k tomu, že stavebním záměrem nejsou dotčeny zájmy chráněné zákonem č. 254/2001 Sb., o vodách a o změně některých zákonů (vodní zákon), ve znění pozdějších změn, vydal vodoprávní úřad souhlasné vyjádření bez připomínek

**Vyjádření dle § 154 zákona č. 500/2004 Sb., správní řád, ve znění pozdějších předpisů – z hlediska odpadového hospodářství (Martin Páv, DiS./tel. linka 162)**

Podle § 79 odst. 4 písm. b) zákona č. 185/2001 Sb., o odpadech a o změně některých dalších zákonů, ve znění pozdějších změn (dále jen zákon o odpadech) a § 32 odst. 2 zákona č. 131/2000 Sb., o hlavním městě Praze, ve znění pozdějších změn a vyhlášky č. 55/2000

Sb.HMP, kterou se vydává Statut hl. m. Prahy, ve znění pozdějších změn, Vám k výše uvedené akci na základě předložené žádosti a projektové dokumentace **vydáváme souhlasné vyjádření, pokud** bude s veškerými stavebními odpady nakládáno v souladu se zákonem o odpadech a jeho prováděcími předpisy (vyhlášky MŽP č. 93/2016 Sb., - o Katalogu odpadů a č. 383/2001 Sb., - o podrobnostech nakládání s odpady).

**Upozorňujeme** Vás především na následující povinnosti vyplývající z uvedených právních předpisů: zajistit **přednostně využití odpadů** před jejich odstraněním, **odpady shromažďovat odděleně** podle jednotlivých druhů a kategorií, **odpady předávat pouze osobě** k jejich převzetí podle zákona o odpadech **oprávněné** (recyklační zařízení, sběrné dvory, sběrné suroviny, skládky, apod.), **zabezpečit odpady** před nežádoucím únikem nebo znehodnocením.

**Při kontrolní prohlídce předložte** doklady o způsobu odstranění odpadů ze stavební činnosti, pokud jejich další využití nebylo možné, a evidenci odpadů ze stavby (přehled druhů odpadů, vč. jejich množství a způsobu naložení s těmito odpady).

**Vyjádření dle § 154 zákona č. 500/2004 Sb., správní řád, ve znění pozdějších předpisů – z hlediska ochrany přírody a krajiny ( Ing. Ivana Křehlíková/tel. linka 115)**

Dle předložené PD stavba zasahuje do blízkosti stávajících dřevin. Požadujeme jejich ochránění dle normy ČSN 83 90 61 ochrana dřevin při stavební činnosti. V případě požadavku kácení stromů v blízkém stromořadí ( jakéhokoliv obvodu kmene ), nebo stromů s obvodem kmene nad 80 cm, měřeno ve výšce 130 cm, požádá vlastník pozemku o povolení kácení.

**Vyjádření dle § 154 zákona č. 500/2004 Sb., správní řád, ve znění pozdějších předpisů – z hlediska ochrany zemědělského půdního fondu (Ing. Ivana Křehlíková/ tel.linka 115)**

Námi chráněné zájmy nejsou dotčeny.

**Závazné stanovisko dle § 149 zákona č. 500/2004 Sb., správní řád, ve znění pozdějších předpisů – z hlediska ochrany ovzduší (Ing. Nikola Bruská/tel. linka 264)**

Dle § 11 odst. 3 zákona č. 201/2012 Sb. o ochraně ovzduší, ve znění pozdějších změn a obecně závazné vyhlášky č. 55/2000 Sb. hl. m. Prahy, kterou se vydává Statut hl. m. Prahy, ve znění pozdějších předpisů, Vám vydáváme závazné stanovisko.

- V rámci užití tepelných zdrojů nejsou naše zájmy dotčeny.
- **S činnostmi spojenými s realizací stavby souhlasíme za následujících podmínek:**
  - používat prostředky zajišťující minimální možnou produkci prachu
  - při odvozu prašného materiálu používat plachtování nákladu na ložné ploše automobilů
  - mezideponie prašného materiálu plachtovat, nebo kropit tak, aby jejich povrch nevysychal
  - používat výhradně vozidla a stavební mechanizmy, které splňují příslušné emisní limity podle platné legislativy pro mobilní zdroje

- pokud dojde ke znečištění veřejných komunikací dopravou, neprodleně provést očištění komunikace
- Upozorňujeme, že z hlediska vlivu stavby při běžném užívání preferujeme **odvod pachů** (zejména hygienické zázemí) **nad střechu objektu**.

#### Odůvodnění:

Předmětem návrhu předložené projektové dokumentace je žádost o vydání závazného stanoviska pro účely stavebního povolení na stavební akci „PD – MŠ a ZŠ Barrandov I, objekt Chaplinovo nám. 615/1, Praha 5 – Hlubočepy – sociální zázemí pro sportovní areál“. Projektovou dokumentaci vypracoval Ing. Ivan Šír v listopadu 2016.


Objekt školy je napojen na centrální zdroj tepla. Změna způsobu vytápění není předmětem projektové dokumentace.

Vzhledem k tomu, že v rámci projednávané stavby nedochází ke změně stávajícího zdroje vytápění, ani není zahrnut žádný zdroj uvedený zákonem č. 201/2012 Sb., o ochraně ovzduší, nejsou proto naše zájmy dotčeny.

Objektu bude teplovzdušně větrán vzduchotechnickou jednotkou. Odpadní vzduch bude vyveden nad střechu objektu.

Vlastní prostor stavby spojený se stavební činností lze považovat dle zákona č. 201/2012 Sb., o ochraně ovzduší za dočasný zdroj znečišťování ovzduší. Z důvodu zhoršené kvality ovzduší v hlavním městě Praze je z hlediska prašnosti a emisí vznikající při stavebních činnostech třeba dbát opatření směřujících k ochraně ovzduší a životního prostředí, a proto byly stanoveny výše uvedené podmínky.

Městská část Praha 5  
Úřad městské části  
Odbor ochrany životního prostředí  
nám. 14. října 4, 150 22 Praha 5  
11/23/01



Ing. Miroslav Kučera  
vedoucí odboru



253.6 S / 5

Ing. Radim Doleček  
Švermova 740  
552 03 Česká Skalice

Váš dopis zn.	Naše č.j	Vyřizuje / linka	Datum
	MC05 76373/2016/ODP/Kov	Kovářová Stanislava / 257000208	12.12.2016


MŠ a ZŠ Barrandov I, Chaplinovo nám. 615/1, Praha 5 - sociální zázemí pro sportovní areál  
- stanovisko pro účely stavebního řízení

Odbor dopravy ÚMČ Praha 5, jako silniční správní úřad na území hlavního města Prahy, příslušný podle § 40, odst. 5, písm.b), zák. č. 13/1997 Sb. o pozemních komunikacích ve znění pozdějších předpisů, Statutu hl. m. Prahy v platném znění, Vám sděluje **souhlasné** stanovisko k předloženému záměru.

Dle dokumentace se jedná o jednopodlažní objekt sociálního zařízení v areálu základní školy včetně sportovního areálu. V rámci uvedeného záměru nedochází k navýšení kapacit sportoviště v areálu.

Pokud bude při stavebních pracích prováděn jakýkoliv zábor veřejného prostranství na přilehlých místních komunikacích (chodník, vozovka) je nutno požádat příslušný silniční správní úřad o vydání rozhodnutí o zvláštním užívání komunikací, přičemž vyjádření k záměru nezadává na toto rozhodnutí žádný právní nárok.

Městská část Praha 5  
Úřad městské části  
Odbor dopravy  
nám. 14. října 4, 150 22 Praha 5  
11/19/01

  
Ivan Růžička  
vedoucí odboru



Pomáhat a chránit

POLICIE ČESKÉ REPUBLIKY  
KRAJSKÉ ŘEDITELSTVÍ POLICIE HLAVNÍHO MĚSTA PRAHY  
Odbor služby dopravní policie



Č. j. KRPA-485361-1/ČJ-2016-0000DŽ

Praha 21. prosince 2016

Počet listů : 1  
Příloha : 6/37

Ing. Radim Doleček  
Švermova 740  
552 03 Česká Skalice

**„MŠ a ZŠ Barrandov I, objekt Chaplinovo náměstí 615/1, Praha 5 – Hlubočepy – sociální zázemí pro sportovní areál“ – stanovisko k projektové dokumentaci pro územní a stavební řízení**

Předložená projektová dokumentace řeší stavbu jednopodlažního objektu sociálního zázemí v areálu školy.

Policie ČR, Krajské ředitelství policie hl. m. Prahy, odbor služby dopravní policie jako orgán státní správy ve věcech bezpečnosti a plynulosti silničního provozu ve smyslu §1 zákona č.12/1997 Sb., o bezpečnosti a plynulosti silničního provozu, souhlasí s vydáním územního rozhodnutí a stavebního povolení na předmětnou stavbu, za předpokladu, že stavbou nebude dotčena doprava v klidu ani připojení na komunikaci.

V případě zásahu do stávajících pozemních komunikací požadujeme aktuální návrhy dopravně inženýrských opatření pro jednotlivé etapy výstavby a návrh stálého dopravního značení předkládat k odsouhlasení v době 30-60 dní před předpokládaným zahájením prací prostřednictvím příslušného silničního správního úřadu.

Vyřizuje: kpt. Ing. Břeský, tel. 974 825 675

plk. Pavel Švrčula  
vedoucí odboru  
v z. plk. Mgr. Jiří Dušek



HZSAX009KZ3M

Č.j.: HSAA- 15333-3/2016

Váš dopis zn.:

Počet listů: 1

Přílohy:

Ing. Dita Bedrníková

Pražská 169

541 01 Trutnov

V Praze dne: 06.12.2016

Vyřizuje za HZS: mjr. Ing. Jan Havlina, tel.: 950857501, e-mail: jan.havlina@hzspraha.cz

### ZÁVAZNÉ STANOVISKO dotčeného orgánu na úseku požární ochrany

**Název stavby:** Objekt sociálního zázemí pro sportovní areál - MŠ a ZŠ Barrandov I  
**Místo stavby:** Praha 5, Hlubočepy, parc. č. 1020/75, čp. 615, Chaplinovo náměstí 1  
**Stavebník:** MČ Praha 5, nám. 14. října 4, Praha 5  
**Zpracovatel PBR:** Ing. Dita Bedrníková z 11/2016  
**Předložena dokumentace pro:** územní a stavební řízení

Hasičský záchranný sbor hl. m. Prahy jako dotčený orgán dle ustanovení § 26 odst. 2 písm. b) a ustanovení § 31 odst. 1 písm. b) zákona č. 133/1985 Sb., o požární ochraně, ve znění pozdějších předpisů (dále jen „zákon o PO“), posoudil výše uvedenou dokumentaci předloženou dne 25. listopadu 2016 a k této dokumentaci vydává v souladu s ustanovením § 31 odst. 4 zákona o PO a dále dle ustanovení § 149 odst. 1 zákona č. 500/2004 Sb., správního řádu, ve znění pozdějších předpisů

**souhlasné závazné stanovisko.**

#### Odůvodnění

Posouzená dokumentace specifikovaná v úvodu závazného stanoviska splňuje obsahové náležitosti v souladu s ustanovením § 41 vyhlášky č. 246/2001 Sb., o stanovení podmínek požární bezpečnosti a výkonu státního požárního dozoru (vyhláška o požární prevenci), ve znění vyhlášky č. 221/2014 Sb. Z obsahu posouzené dokumentace vyplývá, že jsou splněny požadavky požární bezpečnosti staveb kladené na danou stavbu vyhláškou č. 23/2008 Sb., o technických podmínkách požární ochrany staveb, ve znění vyhlášky č. 268/2011 Sb.

Stanovisko je vydáno pro potřeby příslušného stavebního úřadu.


#### Poučení

V souladu s ustanovením § 46 odst. 3 vyhlášky o požární prevenci si Hasičský záchranný sbor hl. m. Prahy jeden výtisk požárně bezpečnostního řešení ponechává ve své dokumentaci.

K případným změnám proti posouzené projektové dokumentaci je třeba vyžádat si nové závazné stanovisko z hlediska požární ochrany.

Proti obsahu závazného stanoviska nelze podat samostatné odvolání. Odvolání lze podat prostřednictvím správního orgánu, který vydal rozhodnutí ve věci, která je předmětem řízení, a to ve lhůtě stanovené v příslušném rozhodnutí

Česká republika  
hasičský záchranný sbor  
hlavního města Prahy  
Sokolská 62, 121 24 Praha 2

  
mjr. Ing. Jan Havlina  
vedoucí oddělení prevence pro  
Prahu 5, 13, 16 a 17





Váš dopis č. j.: sine  
Ze dne: 28.11. 2016  
Naše č. j.: HSHMP 58551/2016  
Sp. zn.: HSHMP 58551/2016/10159  
Vyřizuje: Ivana Soukupová  
Tel.: 281000454  
E-mail: ivana.soukupova@hygpraha.cz  
V Praze dne: .15.12. 2016

Městská část Praha 5  
nám. 14. října 4  
Praha 5  
zastoupená  
Ing. Ivan Šír projektování dopravních staveb CZ s.r.o  
Haškova 171/3  
Hradec Králové  
IČO 25962914

**Stanovisko k projektové dokumentaci k územnímu rozhodnutí a stavebnímu povolení - Základní škola a mateřská škola Barrandov I, Chaplinovo náměstí 1/ 615 , Praha 5 -- sociální zařízení pro sportovní areál**

Na základě žádosti Městské části Praha 5, nám. 14. října 4, Praha 5, zastoupené Ing. Ivanem Šírem, projektování dopravních staveb CZ, s.r.o., Haškova 171/3, Hradec Králové , IČO 25962914, doručené dne 28.11.2016, posoudil orgán ochrany veřejného zdraví – Hygienická stanice hl. m. Prahy (dále „HSHMP“), jako dotčený orgán státní správy ve smyslu § 77 zákona č. 258/2000 Sb., o ochraně veřejného zdraví a o změně některých souvisejících zákonů, předložený návrh projektové dokumentace k územnímu rozhodnutí a stavebnímu povolení - Základní škola a mateřská škola Barrandov I, Chaplinovo náměstí 1/ 615 , Praha 5 – sociální zařízení pro sportovní areál

Po zhodnocení souladu předloženého návrhu s požadavky předpisů v oblasti ochrany veřejného zdraví vydává HSHMP toto

**stanovisko**

S návrhem projektové dokumentace územnímu rozhodnutí a stavebnímu povolení - Základní škola a mateřská škola Barrandov I, Chaplinovo náměstí 1/ 615 , Praha 5 – sociální zařízení pro sportovní areál

**souhlasí.**

V souladu s § 77 zák.č. 258/2000 Sb, o ochraně veřejného zdraví a o změně některých souvisejících zákonů se souhlas váže na splnění takto stanovených podmínek:

1. Po celou dobu stavebních úprav musí být dodrženy požadavky § 11 a § 12 Nařízení vlády č. 272/2011 Sb., o ochraně zdraví před nepříznivými účinky hluku a vibrací, pro chráněný venkovní prostor staveb a chráněný venkovní prostor stanovené hygienickým limitem pro dobu mezi 7. a 21. hodinou  $L_{Aeq,14hod.} = 65$  dB, pro dobu od 6 do 7 hod. a od 21 do 22 hod.  $L_{Aeq,1hod.} = 60$  dB a pro dobu od 22 hod. do 6 hod.  $L_{Aeq,8hod.} = 45$  dB a hluk ze stavební činnosti uvnitř objektu po dobu mezi 7.a 21. hodinou v pracovních dnech hygienický limit  $L_{Aeq,14hod.} = 55$  dB. ř
2. Do zahájení provozu musí být předložen protokol, prokazující měřením akreditovaným nebo autorizovaným pracovištěm, že hluk z provozu stacionárních zdrojů hluku zařízení VZT nepřekročí v chráněných vnitřních prostorech staveb hygienický limit 45 dB po dobu užívání dle požadavků § 11 NV č.272/2011 Sb., o ochraně zdraví před nepříznivými účinky hluku a vibrací.
3. Do zahájení provozu musí být předložen protokol o seřízení a zaregulování VZT zařízení a měřením výkonových parametrů VZT (průtočná množství vzduchu) musí být prokázána vyhovující účinnost instalovaných VZT zařízení.

**Odůvodnění:**

Podáním ze dne 28.11.2016 jste nás požádali o stanovisko k výše uvedené projektové dokumentaci, zpracované Ing. Ivanem Šírem, projektování dopravních staveb CZ, s.r.o., Haškova 171/3, Hradec Králové.

Stavba bude umístěna v areálu výše uvedené školy. Objekt je řešen jako dispoziční trojtrakt, kde střed dispozice tvoří chodba, na kterou jsou napojeny jednotlivé místnosti. U hlavního vstupu je navržena kancelář pro správce, ošetřovna, sklad a místnost pro sportovního legáta. Druhá strana této oddělené části je vyhrazena pro sociální zařízení – muži (2 umývadla, 2 pisoáry, 1 WC kabina), ženy (2 umývadla, 2 WC kabiny), invalidní WC s umývadlem. Dále je zde navržena technická místnost a úklidová komora. Druhá část objektu je navržena jako šatní část – 4 šatny pro 20 sportovců. Každá šatna má vlastní umývárnu s pohotovostním WC, 4 sprchovými růžicemi a umývadlem. Součástí této části objektu je sociální zařízení oddělené pro chlapce a dívky – (chlapci 2 umývadla, 2 pisoáry, 1 WC kabina, dívky 1 umývadlo, 2 WC kabiny).

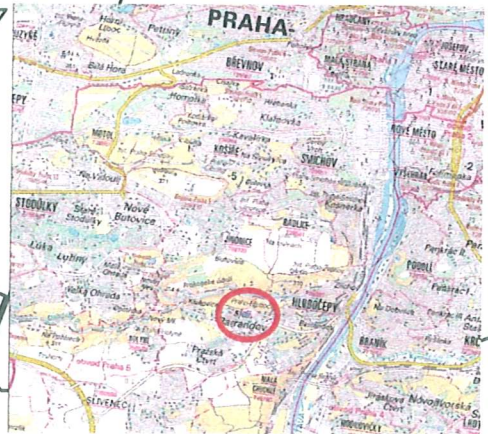
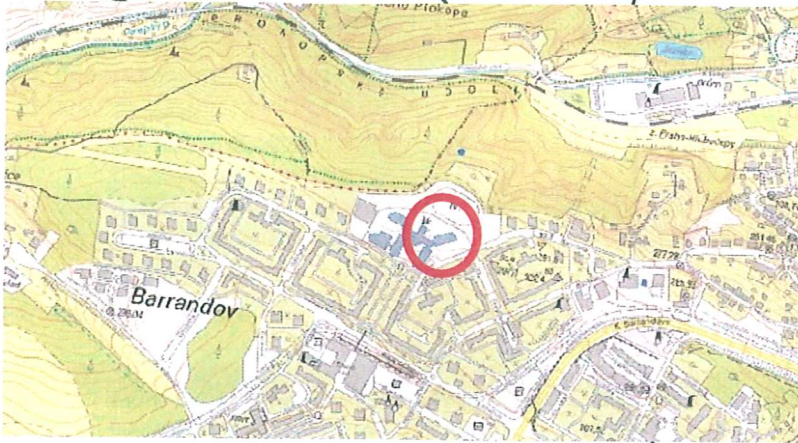
Objekt bude teplovzdušně větrán (teplota přivodního vzduchu bude stejná jako teplota interiéru) sestavnou podstropní VZT jednotkou, tak aby byly dodrženy požadované výměny vzduchu na osobu. Místnosti jsou větrány přímo nebo nepřímo, ve všech místnostech je dosaženo min 0,5 násobku výměny. Celý objekt je větrán jedním zařízením s výjimkou sprch údržby (m. č. 117), které budou mít vlastní nezávislý odvodní ventilátor. Celkové množství přiváděného i odváděného vzduchu bude 3890 m<sup>3</sup>/h, přičemž budou splněny požadavky na výměnu vzduch - 30 m<sup>3</sup>/hod na 1 umývadlo, 50 m<sup>3</sup>/hod na 1 kabinu, 25 m<sup>3</sup>/hod na 1 pisoár a 150 – 200 m<sup>3</sup>/hod na 1 sprchu.

Vzhledem k výše uvedeným skutečnostem bylo vydáno stanovisko, jak shora uvedeno.

**MUDr. Helena Štolbová**  
vedoucí oddělení hygieny dětí a mladistvých  
poboček Západ, Severozápad a Sever

Hygienická stanice hl. m. Prahy  
Oddělení hygieny dětí a mladistvých  
poboček Západ, Severozápad a Sever  
Měšická 646/5, 190 00 Praha 9  
Tel.: 286 883 001-2

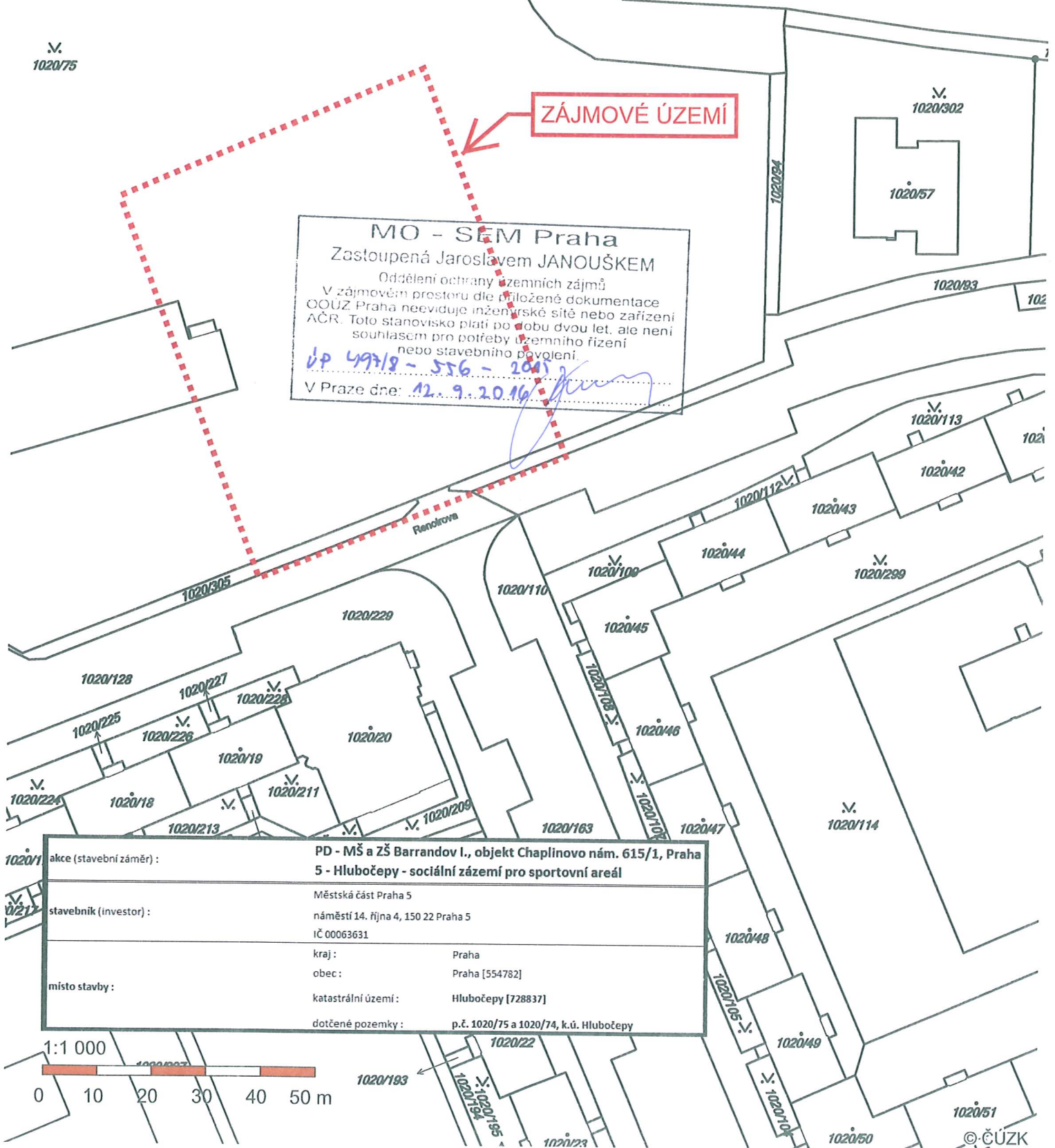
1020/183



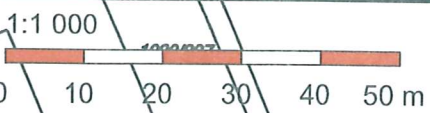
V.  
1020/75

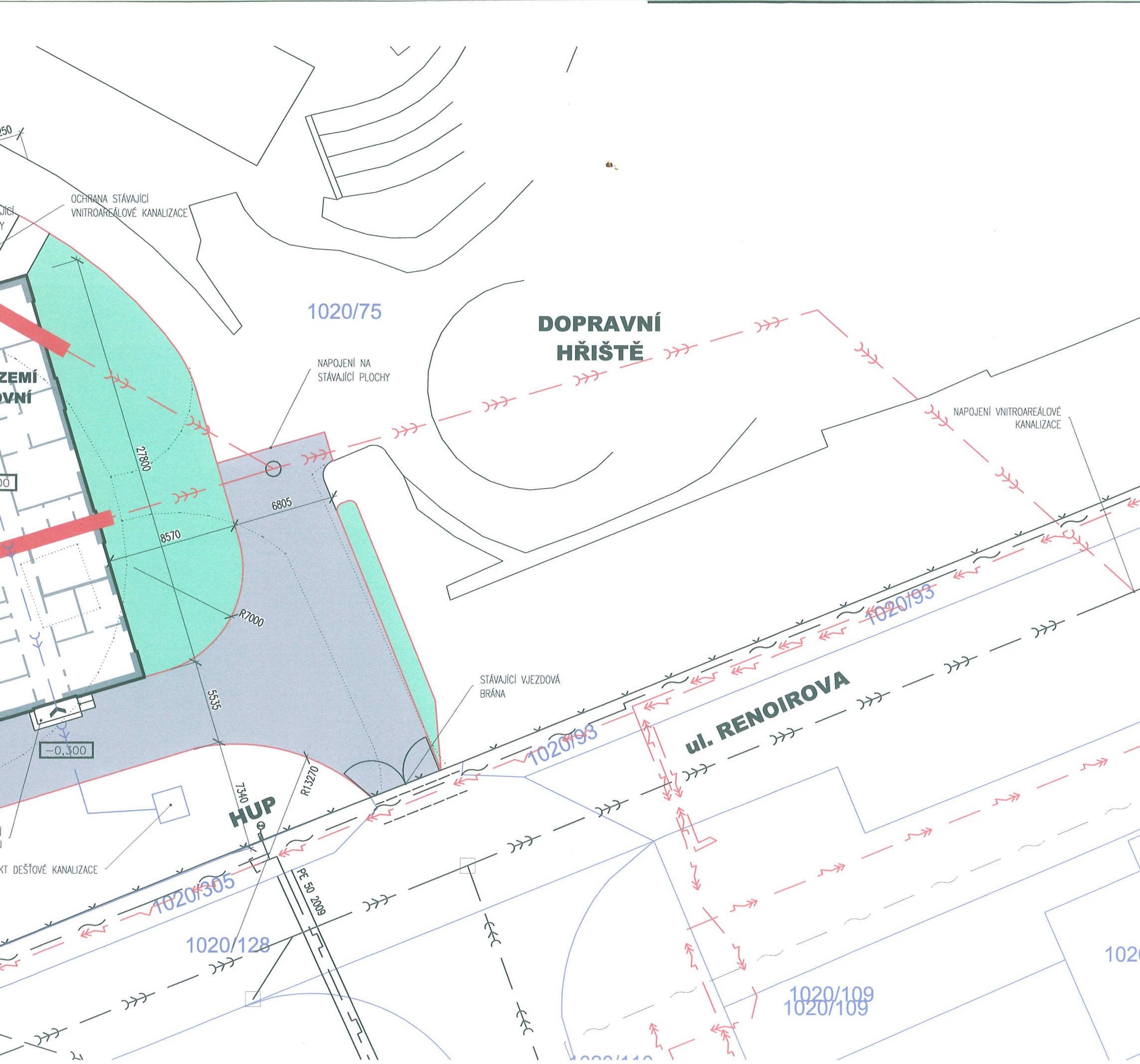
**ZÁJMOVÉ ÚZEMÍ**

**MO - SEM Praha**  
 Zastoupená Jaroslavem JANOUŠKEM  
 Oddělení ochrany územních zájmů  
 V zájmovém prostoru dle příložené dokumentace  
 OOUZ Praha neviduje inženýrské sítě nebo zařízení  
 AČR. Toto stanovisko platí po dobu dvou let, ale není  
 souhlasem pro potřeby územního řízení  
 nebo stavebního povolení.  
 ÚP 497/18 - 556 - 2021  
 V Praze dne: 12. 9. 2016



akce (stavební záměr):	PD - MŠ a ZŠ Barrandov I., objekt Chaplinovo nám. 615/1, Praha 5 - Hlubočepy - sociální zázemí pro sportovní areál
stavebník (investor):	Městská část Praha 5 náměstí 14. října 4, 150 22 Praha 5 IČ 00063631
místo stavby:	kraj: Praha obec: Praha [554782] katastrální území: Hlubočepy [728837] dotčené pozemky: p.č. 1020/75 a 1020/74, k.ú. Hlubočepy





**LEGENDA PLOCH:**

- NOVÁ KOMUNIKAČE  
ASFALTOVÝ POVRCH
- CHODNÍKY  
DLAŽBA
- ZELEŇ  
NOVĚ PŘEVEDENÁ

**LEGENDA ZNAČENÍ:**

- AREÁLOVÁ KANALIZACE  
SMÍŠENÁ
- VEŘEJNÁ KANALIZACE  
SMÍŠENÁ
- VODOVOD
- PLYNOVOD
- ZASOBOVÁNÍ TEPLEM
- VEDENÍ VN
- VEDENÍ SDĚLOVACÍ  
OVLÁDACÍ KABEL
- DEŠŤOVÁ KANALIZACE  
K VSAKOVACÍMU OBJEKTU

**MO - SEM Praha**  
 Zastoupená Ing. Karolem JÓKAI  
 Oddělení ochrany územních zájmů  
 Souhlasí  
 s realizací stavby dle přiložené dokumentace.  
 Toto stanovisko platí po dobu dvou let.  
 91761/2016-8201-042-PHA  
 V Praze dne: 2. 01. 2017



## POVODÍ VLTAVY

Povodí Vltavy, státní podnik  
závod Dolní Vltava  
Grafická 36  
150 21 Praha 5

TEL.: 257 099 111  
FAX: 257 313 522

BANKOVNÍ SPOJENÍ:  
KOMERČNÍ BANKA, a.s. PRAHA 5  
č.ú.: 31632051/0100

Pan  
Ing. Radim Doleček  
Švermova 740  
5 5 2 0 3 Česká Skalice

VÁŠ DOPIS ZNAČKY/ ZE DNE

NAŠE ZNAČKA  
64034/2016-263

VYŘIZUJE/ LINKA  
Ing. Soňa Hašková/226  
sona.haskova@pvl.cz

DATUM  
16.12.2016

**P r a h a 5 – Hlubočepy, č.h.p. 1-12-01-0120-0-00 „PD-MŠ a ZŠ Barrandov I, objekt Chaplinovo nám. 615/1 – sociální zázemí pro sportovní areál“, dokumentace k územnímu a stavebnímu řízení - stanovisko správce povodí  
DVL 0820 Vltava od toku Berounka po ústí do Labe**

Dopisem ze dne 25.11.2016 jste nás požádali o stanovisko k dokumentaci k územnímu a stavebnímu řízení výše uvedené akce.

Investor : Městská část Praha 5, náměstí 14. října, Praha 5  
Projektant : ing. Ivan Šír, Haškova 1714/3, Hradec Králové  
Předložená dokumentace řeší výstavbu sociálního zázemí pro sportovní areál objektů mateřské a základní školy Barrandov I, na pozemku č. parc. 1020/75 v k. ú. Hlubočepy. Objekt bude napojen přípojkami vody a kanalizace na stávající areálové rozvody. Likvidace srážkových vod ze střechy objektu zasakováním není dle HG posouzení vhodná (koeficient filtrace  $K_f = 1.10^{-7} \text{m/s}$ ), proto budou srážkové vody odváděny do veřejné jednotné kanalizace.

Na základě ustanovení § 54 odst. 4 zákona č. 254/2001 Sb., o vodách a o změně některých zákonů (vodní zákon), ve znění pozdějších předpisů, vyhlášky Ministerstva zemědělství č. 432/2001 Sb., o dokladech žádosti o rozhodnutí nebo vyjádření a o náležitostech povolení, souhlasů a vyjádření vodoprávního úřadu, ve znění pozdějších předpisů, vydává Povodí Vltavy, státní podnik, jako příslušný správce povodí v dílčím povodí Dolní Vltavy k předloženému záměru následující

### s t a n o v i s k o :

Z hlediska zájmů daných platným Národním plánem povodí Labe a Plánem dílčího povodí Dolní Vltavy [ustanovení § 24 až § 26 zákona č. 254/2001 Sb., o vodách a o změně některých zákonů (vodní zákon), ve znění pozdějších předpisů] **je uvedený záměr možný, protože lze předpokládat, že záměrem nedojde ke zhoršení stavu vodního útvaru, a že nebude mít za následek nedosažení dobrého stavu.**

**Toto hodnocení vychází z posouzení souladu daného záměru s výše uvedenými platnými dokumenty.**





Upozorňujeme, že pro danou lokalitu bylo vydáno opatření k dosažení cílů dle Národního plánu Povodí Labe ID: DVL207046 „Celková přestavba a rozšíření ÚČOV Praha na Císařském ostrově“ (typ A), které ve výhledu předpokládá kromě rekonstrukce ÚČOV také nové retenční nádrže v povodí všech kmenových stok, prodloužení stok G, H, P a sběrače CXL, a výstavbu nových kanalizačních sběračů (Šárecké údolí, Folimanka, v údolí Rokytka), dále rekonstrukci stávajících kmenových stok, sběračů a uliční kanalizace dle Generelu. Součástí navržených opatření je i doplnění kanalizace na rozvojových plochách.

Z hlediska dalších zájmů daných zákonem č. 254/2001 Sb., o vodách a o změně některých zákonů (vodní zákon) souhlasíme s uvedeným záměrem za těchto podmínek :

- 1) Při realizaci záměru nebude ohrožena jakost povrchových nebo podzemních vod závadnými látkami podle ustanovení § 39 vodního zákona. Použité stavební mechanizmy budou zajištěny tak, aby nedošlo ke znečištění území ropnými látkami.
- 2) Záměr bude proveden v souladu s ÚP HMP.
- 3) Přípomínky uplatněné správcem a provozovatelem kanalizace a vodovodu k navrženému technickému řešení je nutné dodržet. Odvádění splaškových a dešťových vod a do jednotné kanalizace pro veřejnou potřebu a odběry pitné vody z vodovodní sítě je nutné projednat s PVS, a.s. a PVK, a.s.

Toto stanovisko správce povodí platí dva roky ode dne jeho vydání.

V příloze Vám vracíme zaslanou projektovou dokumentaci, celkovou situaci stavby si ponecháváme pro služební potřeby.

  
Ing. Markéta Komárková  
vedoucí provozního střediska  
Vltava – vodní cesta  
  
**Povodí Vltavy,**  
státní podnik  
závod Dolní Vltava 22  
Grafická 36, 150 21 Praha 5

Na vědomí : spis

