M 1:3000

M 1:1500

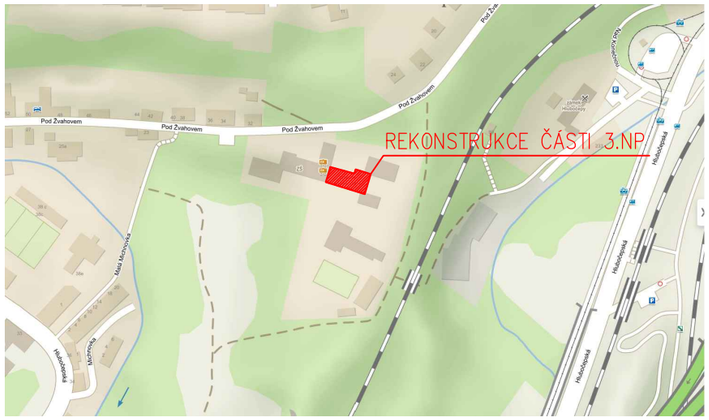

ORTOFOTOMAPA LOKALITY

M 1:1500

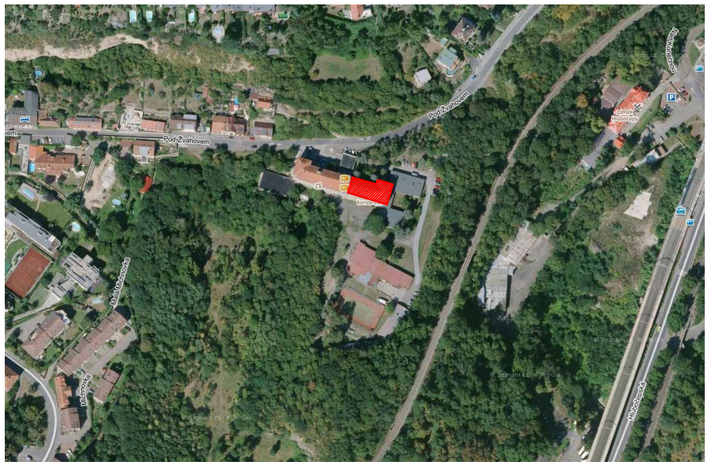

ÚZEMNÍ PLÁN

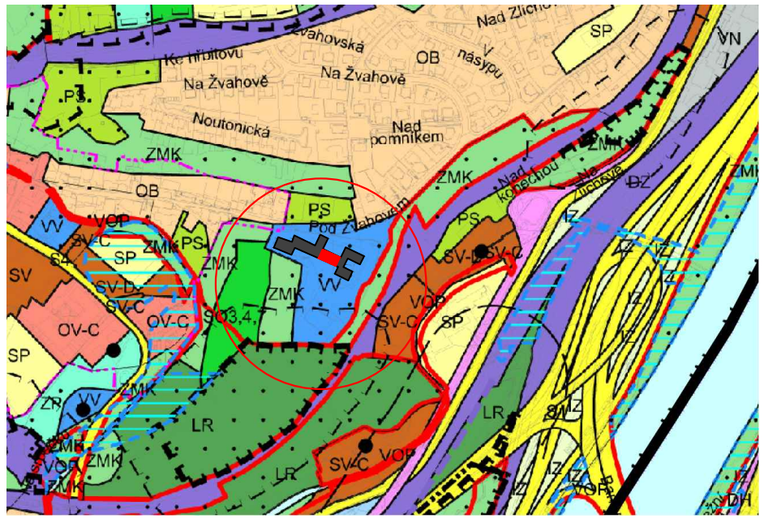

VV	VEŘEJNÉ VYBAVENÍ
OB	ČISTĚ OBYTNÉ
ZMK	ZELEŇ MĚSTSKÁ A KRAJINNÁ
PS	SADY, ZAHRADY A VINICE
LR	LESNÍ POROSTY

OCHRANNÁ PÁSMA ZVLÁŠTĚ CHRÁNĚNÝCH ÚZEMÍ (VE SMYSLU ZÁKONA Č.114/1992 Sb.)

CELOMĚSTSKÝ SYSTÉM ZELENĚ

objednatel

MĚSTSKÁ ČÁST PRAHA 5

MĚSTSKÁ ČÁST PRAHA 5
NÁM. 14. ŘÍJNA 1381/4
PRAHA 5, PSČ 150 22

GENERÁLNÍ PROJEKTANT

VPÚ DECO PRAHA a.s.

PROJEKTOVÁ, INŽENÝRSKÁ
A KONZULTAČNÍ ORGANIZACE
DESIGN, ENGINEERING AND CONSULTING ORGANIZATION

S–JTSK

3.NP = 235,7 m n.m.

Bpv

PROJEKTOVÁ, INŽENÝRSKÁ A KONZULTAČNÍ ORGANIZACE
CERTIFIKÁT ISO 9001
DIČ CZ60193280
VPÚ DECO PRAHA a.s., PODBABSKÁ 1014/20, 160 00 PRAHA 6
www.vpupraha.cz

VPÚ DECO PRAHA a.s.
ATELIÉR POZEMNÍCH STAVEB

PROJEKTANT	VYPRACOVAL	KONTROLA	HL.INŽ.PROJEKTU
Ing. Radek Budka	Ing. Radek Budka	Ing. Radek Budka	Ing. Radek Budka

ZŠ a MŠ Kořenského, objekt Pod Žvahovem 463/21,
PRAHA 5–Hlubočepy
Rekonstrukce 3.NP
C – Situační výkresy

ČÍSLO ZAKÁZKY	2–0480–01/40
DOKUMENTACE	DSP–DPS
MĚŘÍTKO	1:1500/3000
DATUM	05.2020
POČET FORMÁTŮ	2 A4

OBSAH PŘÍLOHY
Situační výkres širších vztahů

ČÁST	ČÍSLO PŘÍLOHY	ČÍSLO KOPIE
C	01	
KÓD		

DOKUMENTACI LZE UŽÍVAT POUZE VE SMYSLU PŘÍSLUŠNÉ SMLOUVY O DÍLO. VÝKRES, ČI JEHO ČÁST, MŮŽE BÝT KOPÍROVÁN NEBO JINÝM ZPŮSOBEM ROZŠIŘOVÁN POUZE PO PŘEDCHOZÍM SOUHLASU VPÚ DECO PRAHA a.s.