

I. Obecná ustanovení

1. Stavebník, nebo jím pověřená třetí osoba, je povinen při provádění jakýchkoliv činností, zejména stavebních nebo jiných prací, při odstraňování havárií a projektování staveb, řídit se platnými právními předpisy, technickými a odbornými normami (včetně doporučených), správnou praxí v oboru stavebnictví a technologickými postupy a učinit veškerá opatření nezbytná k tomu, aby nedošlo k poškození nebo ohrožení sítě elektronických komunikací ve vlastnictví či správě subjektu uvedeného na straně 1, za který se vyjadřuje společnost Fine Technology Outsource, s.r.o.
2. Při jakékoliv činnosti v blízkosti TI je stavebník, nebo jím pověřená třetí osoba, povinen respektovat ochranné pásmo tak, aby nedošlo k poškození. Při křížení nebo souběhu činností je povinen řídit se platnými právními předpisy, technickými a odbornými normami (včetně doporučených), správnou praxí v oboru stavebnictví a technologickými postupy. Při jakékoliv činnosti ve vzdálenosti menší než 1,5 m od krajního vedení vyznačené trasy podzemního vedení nesmí používat mechanizačních prostředků a nevhodného nářadí.
3. Pro případ porušení kterékoliv z povinností stavebníka, nebo jím pověřené třetí osoby, založené Všeobecnými podmínkami ochrany sítí společnosti Fine Technology Outsource, s.r.o. je stavebník, nebo jím pověřená třetí osoba, odpovědný za veškeré náklady a škody, které vlastníkově technické infrastruktury vzniknou porušením jeho povinností.
4. V případě, že budou zemní práce zahájeny po uplynutí doby platnosti tohoto Vyjádření, nelze toto Vyjádření použít jako podklad pro vytyčení a je třeba požádat o vydání nového Vyjádření.
5. Veškeré zásahy v ochranném pásmu TI je třeba předem konzultovat s jejím vlastníkem (provozovatelem).
6. Náklady spojené s ochranou, přemístěním nebo případnou opravou TI hradí stavebník v celém rozsahu.

II. Součinnost stavebníka při přípravě stavby

4. Při projektování stavby, při rekonstrukci, která se nachází v ochranném pásmu radiových tras vlastníka technické infrastruktury včetně dočasných objektů zařízení staveniště (jeřáby, konstrukce, atd.), nejpozději však před zahájením správního řízení ve věci povolení takové stavby, je stavebník nebo jím pověřená třetí osoba, povinen kontaktovat vlastníka TI. Ochranné pásmo radiových tras je tvořeno kruhem o poloměru 25m kolem vysílacího radiového zařízení.
5. Pokud se v zájmovém území stavby nachází podzemní silnoproudé vedení (NN) vlastníka TI je stavebník, nebo jím pověřená třetí osoba, před zahájením správního řízení ve věci povolení správního orgánu k činnosti stavebníka, nebo jím pověřené třetí osoby, nejpozději však před zahájením stavby, povinen kontaktovat vlastníka TI.

III. Křížení a souběh se SEK

1. Stavebník, nebo jím pověřená třetí osoba, je povinen v místech křížení se sítěmi technické infrastruktury, pozemními komunikacemi, parkovacími plochami, vjezdy atp. ukládat své zařízení v zákonnými předpisy stanovené hloubce a chránit technickou infrastrukturu chráničkami s přesahem minimálně 0.5 m na každou stranu od hrany křížení. Chráničku je povinen utěsnit a zamezit vnikání nečistot.
2. Stavebník nebo jím pověřená třetí osoba, je výslovně srozuměn s tím, že v případě, kdy hodlá umístit stavbu sjezdu či vjezdu, je povinen stavbu sjezdu či vjezdu umístit tak, aby metalické kabely nebyly umístěny v hloubce menší než 0,6 m a optické nebyly umístěny v hloubce menší než 1 m.
3. Stavebník, nebo jím pověřená třetí osoba, je povinen základy (stavby, opěrné zdi, podezdívky apod.) umístit tak, aby dodržel minimální vodorovný odstup 1,5 m od krajního vedení, případně kontaktovat vlastníka TI.
4. Stavebník, nebo jím pověřená třetí osoba, není oprávněn trasy TI znepřístupnit (např. zabetonováním).



Váš dopis zn.: elektronické podání
Ze dne: 24.10.2019
Naše značka: REVE/20191024-001/ES

ELPO kabelové sítě VN a NN,s.r.o.

Klostermannova 916/4
25219 Rudná

Vyřizuje: Ing. Miroslav Huszák
Telefon: 724 434 260
E-mail: miroslav.huszak@veolia.com
Datum: 25.10.2019

Sloučené vyjádření k existenci sítí
provozovaných společností

Veolia Energie ČR, a.s. a Veolia Energie Praha, a.s.

Název akce:	Praha 5 Hlubočepy, Hlubočepská, přeložka kNN, nový kNN		
Lokalizační údaje:	Okres:	Hlavní město Praha	
	Obec:	Praha	
	Název k.ú.:	Hlubočepy	
Zájmové území:	Vymezeno v situaci uvedené v příloze		
Kontaktní osoba:			
Kontaktní údaje: tel., e-mail	251616750, strnad@elpo.cz		
Platnost vyjádření:	1 rok ode dne vyhotovení 25.10.2019		

Ve Vámi vyznačenémzájmovém území

nedojde k dotčení

zařízení ve správě Veolia Energie ČR, a.s.

a

nedojde k dotčení

zařízení ve správě Veolia Energie Praha, a.s.

Ing. Josef Hasman
Náměstek Distribuce a služeb
Veolia Energie ČR, a.s., Region Čechy

Tel.: + 420 221 511 948
E-mail: josef.hasman@veolia.com

Jan Zdrálek
Ředitel společnosti
Veolia Energie Praha, a.s.

Tel.: + 420 266 752 600
E-mail: jan.zdralek@veolia.com



Váš dopis zn.: elektronické podání
 Ze dne: 24.10.2019
 Naše značka: REVE/20191024-001/ES

**ELPO kabelové sítě VN a
 NN,s.r.o.**

Klostermannova 916/4
 25219 Rudná

Vyřizuje: Ing. Miroslav Huszák
 Telefon: 724 434 260
 E-mail: miroslav.huszak@veolia.com
 Datum: 25.10.2019

**Sloučené vyjádření k existenci sítí
 provozovaných společností**

Veolia Energie ČR, a.s. a Veolia Energie Praha, a.s.

Název akce:	Praha 5 Hlubočepy, Hlubočepská, přeložka KNN, nový KNN	
Lokalizační údaje:	Okres:	Hlavní město Praha
	Obec:	Praha
	Název k.ú.:	Hlubočepy
Zájmové území:	Vymezeno v situaci uvedené v příloze	
Kontaktní osoba:		
Kontaktní údaje: tel., e-mail	251616750, strnad@elpo.cz	
Platnost vyjádření:	1 rok ode dne vyhotovení 25.10.2019	

Ve Vámi vyznačeném zájmovém území

nedojde k dotčení

zařízení ve správě Veolia Energie ČR, a.s.

a

nedojde k dotčení

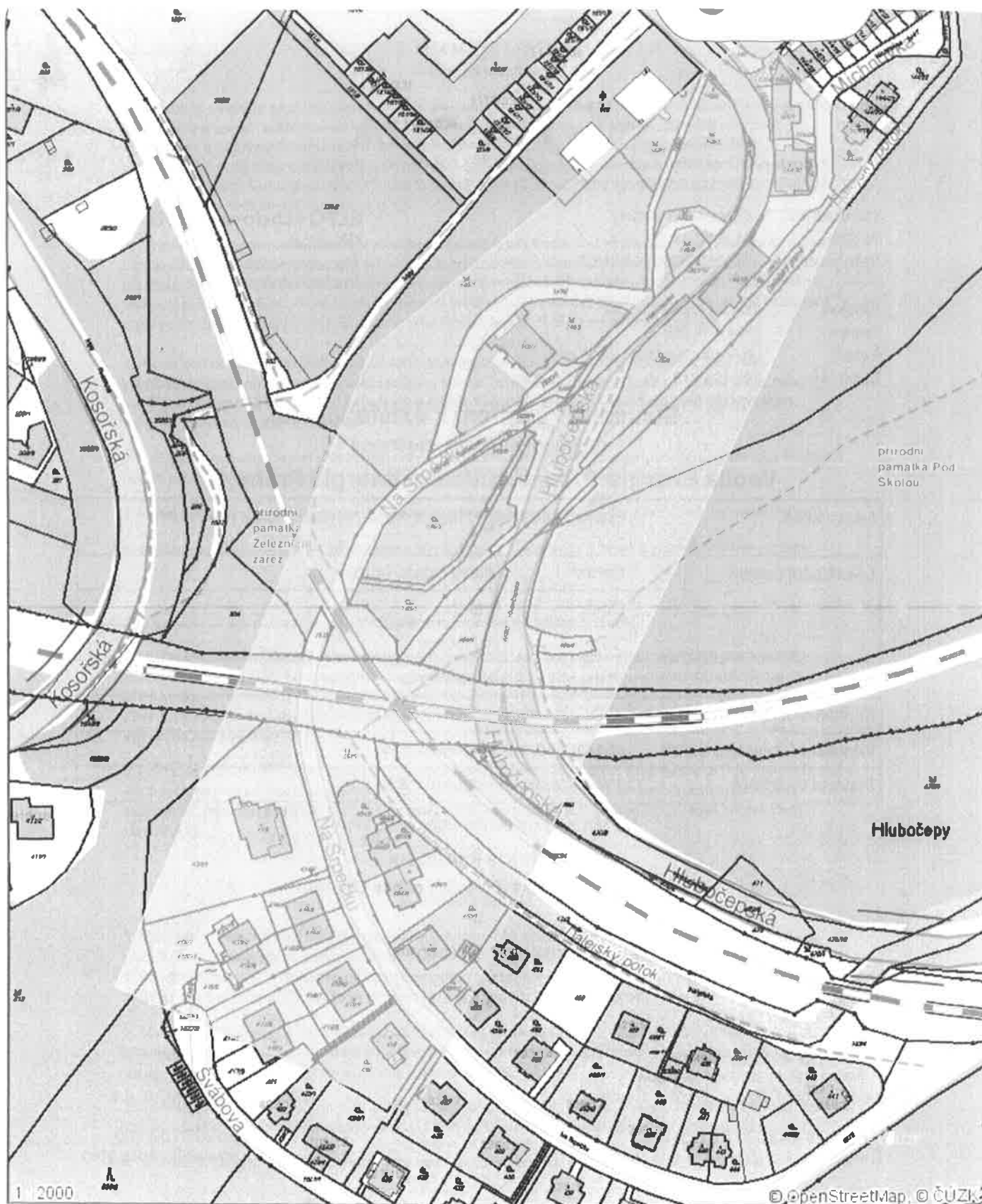
zařízení ve správě Veolia Energie Praha, a.s.

Ing. Josef Hasman
 Náměstek Distribuce a služeb
 Veolia Energie ČR, a.s., Region Čechy

Tel.: + 420 221 511 948
 E-mail: josef.hasman@veolia.com

Jan Zdrálek
 Ředitel společnosti
 Veolia Energie Praha, a.s.

Tel.: + 420 266 752 600
 E-mail: jan.zdralek@veolia.com








Příloha č.1 - situace stanoviště Veolia Energie ČR, a.s.

Datum: 25.10.2019

Vyřizuje: Ing. Miroslav Huszák

Legenda:

-  Tepelné podzemní rozvody
-  Tepelné nadzemní rozvody
-  Ostatní podzemní rozvody
-  Ostatní nadzemní rozvody
-  Stavební objekty



Vyřizuje: **Ing. Miroslav Huszák**

— Ostatni podzemni rozwoły



SPRÁVA ŽELEZNIČNÍ DOPRAVNÍ CESTY

48

Váš dopis zn.

Ze dne

Naše zn. S 1134 / R - 58386/2019-SŽDC-OR
PHA-OPS

Listů/příloh 2/1

Vyřizuje

Martin Kubeček

Telefon

+420 972 224 613

Mobil

+420 601 367 920

E-mail

KubecekM@szdc.cz

Datum

11. prosince 2019

ELPO kabelové sítě VN a NN s.r.o.

Za Mototechnou 1357/7

150 00 Praha 5

Souhrnné stanovisko Správy železniční dopravní cesty, státní organizace k realizaci stavby

Na základě předložené žádosti a k dokumentaci pro realizaci stavby vydává Správa železniční dopravní cesty, státní organizace (dále jen „SŽDC“), Oblastní ředitelství Praha (dále jen „OR Praha“), podle zákona č. 183/2006 Sb., o územním plánování a stavebním řádu (stavební zákon), v platném znění toto:

Souhrnné stanovisko k realizaci stavby

Pro stavbu:

Název stavby	Hlubočepská, přeložka kNN, nový kNN
Místo stavby	Pozemek parc. č. 1771/1 (SŽDC), 1758/3 (ČD), 144/1 (144/17, 144/18, 144/27, 148/3, 148/4, 149/1, 149/2, 149/4, 149/5, 149/6, 149/7, 149/8, 204, 414/1, 1618, 1619, 1620/2, 1620/3, 1621/9, 1621/10, 1708 v katastrálním území Hlubočepy
Trať	Praha Smíchov spol.n. - Hostivice , v žkm 3,700 – 3,754 oboustranně trati, křížení pod železničním mostem Praha Smíchov jižní zhlaví – Středokluky , v žkm 3,200 - 3,247 oboustranně trati, křížení pod železničním mostem
TÚDÚ	071102 074102
Žadatel	ELPO kabelové sítě VN a NN s.r.o., Za Mototechnou 1357/7, 150 00, Praha 5
Stavebník / Investor	PRE distribuce a.s., Svornosti 3199/19a, 150 00, Praha 5

Stavba řeší připojení objektu ubytovacího zařízení „Bydlení pro seniory Hlubočepy“ do distribuční sítě 1 kV a tím vyvolanou přeložku kabelů 1 kV a výměnu napájecích skříní v majetku PRE distribuce, a.s. Předložená dokumentace obsahuje jak přeložku kabelů 1 kV a napájecí skříně SR622 pro nový objekt, tak také obnovu ostatních kabelů 1 kV a napájecích skříní ve dotčené oblasti ulic Hlubočepská a Na Srpečku. Na tyto kabely není potřeba uzavírat nová věcná břemena, jelikož obnova bude probíhat ve stávajících trasách.

V území dotčeném stavbou se **nenacházejí** inženýrské sítě a **nacházejí** zařízení v majetku SŽDC.

Stavba se nachází **v obvodu a ochranném pásmu dráhy**, mimo jiné **na pozemku SŽDC** parc. č. 1771/1 v k. ú. Hlubočepy,

Toto souhrnné stanovisko se vydává k realizaci stavby a je zároveň souhlasným vyjádřením organizace oprávněné hospodařit s pozemkem České republiky (SŽDC) dotčeným stavbou, a to za níže uvedených podmínek.

SŽDC se stavbou situovanou v obvodu a ochranném pásmu dráhy

s o u h l a s í

za předpokladu, že budou splněny následující podmínky:

1. Stavba musí být v souladu se všemi příslušnými normami a právními předpisy.
2. Stavba bude navržena a provedena tak, aby ani v budoucnu nedošlo k porušení její funkce vlivem provozu dráhy.
3. Stavbou nesmí být nepříznivě ovlivněny drážní objekty a zařízení v majetku SŽDC. Současně nesmí být stavbou ohrožena bezpečnost dráhy a drážní dopravy ani nesmí být narušena plynulost železničního provozu. Veškeré práce je nutno provádět tak, aby nedošlo k ohrožení bezpečnosti dráhy a drážní dopravy a aby nebyla narušena plynulost žel. provozu.
4. Realizace stavby musí respektovat provoz dráhy a rozsah drážních zařízení. V důsledku stavby nesmí dojít ke ztížení nebo zamezení přístupu a údržby objektů a zařízení v majetku SŽDC.
5. Pokud dojde v důsledku realizace akce k poškození drážního zařízení nebo objektu, k ohrožení stability drážního tělesa nebo k narušení geometrické polohy koleje, budou náklady na opravu hrazeny zhotovitelem stavby.
6. Přebytečný materiál a zemina nesmí být ukládány ani provizorně na drážní pozemky ani do drážních odvodňovacích zařízení. Veškeré vody musí být odváděny mimo drážní pozemky a mimo drážní odvodňovací zařízení.
7. V prostoru obnovy kabelů za nové ve stávající trase (ulice Na Srpečku) se nacházejí mosty ve správě Správy mostů a tunelů (SMT), OŘ Praha a to v TUDU071102 v žkm 3,715 (místní správce *Ing. Jiří Hubka, tel. 728 541 880*) a TUDU074102 v žkm 3,239 (místní správce *Jan Frémund, tel. 702 150 868*). SMT se stavbou souhlasí za předpokladu splnění následujících podmínek:
 - V průběhu zemních prací nesmí dojít k poškození spodní stavby a konstrukce mostů a k narušení stability.
 - **Před provedením záhozu požadujeme přizvat správce SMT**, ke kontrole dodržení předepsané vzdálenosti od pilíře mostní konstrukce a zda nedošlo k poškození spodní stavby a konstrukce mostů.
8. Vzhledem k tomu, že dochází k výměně stejného kabelu ve stejné trase a podle vyjádření zástupce investora byla původní stavba realizována před 1. 1. 1995, tedy za účinnosti zák. č. 79/1957 Sb., byla zřízena služebnost ze zákona, z tohoto důvodu nebudou majetkoprávní vztahy řešeny.
9. **Technologický postup** (především s ohledem na bezpečnost dráhy a drážní dopravy), časový harmonogram prací a odborný dozor při provádění prací v blízkosti železničního tělesa **je nutno projednat, před zahájením prací** v tomto prostoru, se **Správou tratí Praha západ** (vedoucí STO Smíchov, *pan Zdeněk Sábel, tel: 725 017 342*, při komunikaci uvádějte číslo jednací tohoto souhrnného stanoviska).
10. Investor musí při realizaci stavby respektovat pokyny odpovědného zástupce OŘ Praha týkající se bezpečnosti žel. dopravy a žel. zařízení vyplývající z tohoto souhrnného stanoviska, z projednání technologického postupu stavby.
11. V případě, že z projednání technologického postupu prací vyplyne nutnost práce provádět za výluky žel. dopravy, zavedení pomalých jízd či jiných opatření, pro zajištění bezpečnosti železničního provozu, požadujeme, aby veškeré práce (včetně přípravných prací) s možným vlivem na bezpečnost žel. provozu byly prováděny v rámci vlakových přestávek, zavedení pomalých jízd kolem pracovního místa, či v rámci výluky žel. dopravy. K tomuto je potřeba zpracovat technologický postup prací s časovými nároky na dobu přerušení žel. provozu, resp. provozu drážních zařízení a rozsahu zavedení pomalých jízd na konání

jednotlivých výluk a pomalých jízd uzavřít smlouvu se SŽDC – Odborem plánování a koordinace výluk, *Dlážděná 1003/7, 110 00 Praha 1*, kontakt: p. Jiří Melich, tel. 972 244 184, 601 383 626 (Melich@szdc.cz). Žádost o vypracování Rozkazu o výluce (ROV) spolu s technologickým postupem prací s časovými nároky na dobu přerušení je nutno předložit na OŘ Praha, p. Zdeněk Strnad, tel. 972 257 264, 725 894 249 nebo p. Ing. Jiřímu Abelovi, tel. 972 224 692, 725 389 718 – Odbor provozní OŘ Praha a to min. 120 dnů před předpokládaným termínem zahájení výluky z důvodu dlouhodobého plánování výluk.

12. Upozorňujeme, že **prostor do vzdálenosti 2,5 m od osy krajní koleje je prostorem veřejně nepřístupným** (§ 4a zákona dráhách č. 266/1994 Sb. ve znění pozdějších novel). V tomto prostoru se mohou pohybovat pouze osoby, které splňují stanovená zdravotní a smyslová kritéria pro činnost v tomto prostoru a které absolvovaly příslušná drážní školení. Pro všechny osoby, které se budou v rámci přípravy a realizace stavby pohybovat v tomto prostoru musí být vydáno povolení ke vstupu do prostor SŽDC a do provozované železniční dopravní cesty. Povolení ke vstupu vydává Odbor bezpečnosti SŽDC a to na základě žádosti výhradně elektronickou formou – e-mailem. Vydávání povolení se řídí předpisem SŽDC Ob 1 v aktuálním znění. Veškeré potřebné informace o postupu pro získání povolení vč. příslušných formulářů a kontaktů naleznete na webových stránkách (www.szdc.cz → *Dodavatelé / Odběratelé* → *Vstup do provozované ŽDC*).

13. **Zahájení stavebních prací v obvodu a ochranném pásmu dráhy bude v dostatečném předstihu (min. 14 dní předem) oznámeno:**

- písemně OŘ Praha na e-mail ePodatelnaORPHA@szdc.cz
- telefonicky SŽDC, OŘ Praha, **Správě tratí Praha západ** (vedoucí STO Smíchov, pan Zdeněk Sábel, tel: 725 017 342)
- telefonicky správci SMT OŘ Praha (Ing. Jiří Hubka, tel. 728 541 880 a Jan Frémund, tel. 702 150 868)

Při komunikaci uvádějte číslo jednací tohoto souhrnného stanoviska.

14. Po dokončení prací v obvodu a ochranném pásmu dráhy požadujeme kompletní úklid staveniště s úpravou terénu do původního stavu a odvozem veškerého zbytkového materiálu.
15. **Po dokončení prací požádá investor v přiměřeném předstihu před zahájením kolaudačního řízení/uvedením stavby do provozu SŽDC OŘ Praha o prohlídku dokončené stavby** a o kontrolu splnění výše uvedených podmínek. Dokladem o provedení prohlídky dokončené stavby a projevem souhlasu SŽDC s uvedením stavby do provozu je kladné vyjádření SŽDC OŘ Praha.

Stavbou bude dále zatížen pozemek parc. č. 1758/3 v k. ú. Hlubočepy v majetku ČD, a. s. Zatížený pozemek je v rámci projektu Úprava majetkových vztahů v železničních stanicích (ÚMVŽST) částečně určen k převodu na SŽDC. Jako budoucí vlastník dotčeného pozemku souhlasíme s umístěním stavby dle předložené projektové dokumentace, pouze upozorňujeme na zřízení služebnosti pro ČD, a. s.

Vzhledem k tomu, že se stavba nachází v blízkosti železniční tratě, kde se prověřuje možnost budoucí elektrifikace tratě s možností vzniku bludných proudů, upozorňujeme na povinnosti vyplývající z ustanovení zákona o dráhách č. 266/1994 Sbírky v platném znění. Veškeré inženýrské sítě a úložná zařízení musí být opatřeny účinnou protikoroziní ochranou nebo musí být zhotoveny z materiálů nepodléhajících korozi. Veškeré navržené podzemní inž. sítě musí splňovat podmínky pasivní ochrany před účinky těchto bludných proudů, tzn. musí být rezistentní proti jejich působení - doporučujeme konzultaci se SŽDC, Technickou ústřednou dopravní cesty (TÚDC), Specializované středisko diagnostika korozních vlivů, Malletova 10/2363, 190 00 Praha 9, (kontakt: Ing. Matouš Jan, tel. 972 228 747, 602 766 220, MatousJ@szdc.cz nebo Ing. Svoboda Michal, tel. 972 228 749, 724 500 145, SvobodaMi@szdc.cz).

*Toto souhrnné stanovisko nenahrazuje souhlas Drážního úřadu ve smyslu ustanovení § 7 odst. 3, nebo § 9 odst. 1 zákona č. 266/1994 Sb., o dráhách. Stavebník požádá o souhlas se stavbou v ochranném pásmu dráhy rovněž Drážní úřad, sekci stavební - oblast Praha, Wilsonova 300/8, 121 06 Praha 2 (bližší informace na www.ducr.cz → *Potřebuji si vyřídit* → *Sekce stavební*).*

Toto souhrnné stanovisko se týká předmětné akce pouze v rozsahu předložené dokumentace **a platí 2 roky** od data vydání. Pro případné další žádosti a/nebo jiná podání týkající se předmětné stavby bychom Vás rádi požádali, abyste uváděli číslo jednací tohoto souhrnného stanoviska pro naši rychlejší orientaci k uvedenému záměru.



Libor Škvára
náměstek ředitele pro techniku

Správa železniční dopravní cesty,
státní organizace
Oblastní ředitelství Praha
Partyzánská 24, 170 00 Praha 7
IČ: 70994234, DIČ: CZ70994234
(701)

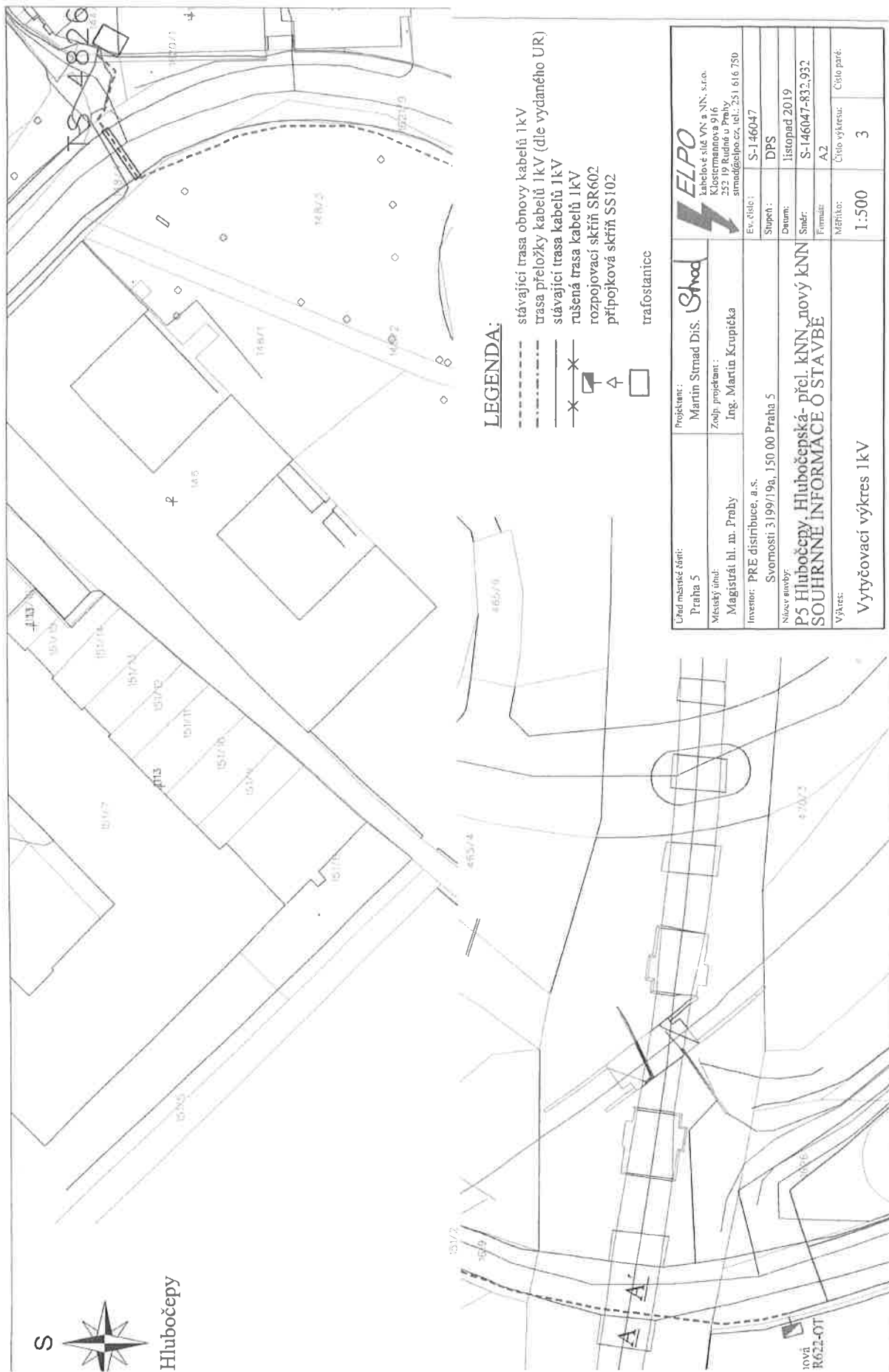
Přílohy

1. Situace

1 x A3



Hlubočepy



LEGENDA:

- stávající trasa obnovy kabelů 1kV
- - - trasa přeložky kabelů 1kV (dle vydaného UR)
- - - stávající trasa kabelů 1kV
- x - rušená trasa kabelů 1kV
- rozpojovací skříň SR602
- přípojková skříň SS102
- trafostanice

Účel inženýrské činnosti: Praha 5		Projektant: Martin Strnad Dis. Shod		ELPO Inženýrské služby s.r.o. Křižkova 916 252 19 Ruzyně Praha smrda@elpro.cz, tel.: 251 616 750
Městský úřad: Magistrát hl. m. Prahy		Zařiz. projektant: Ing. Martin Krupička		Elevace: S-146047
Inventor: PRE distribuce, a.s. Svornosti 3199/19a, 150 00 Praha 5		Stupeň: DPS		Datum: listopad 2019
Název stavby: P5 Hlubočepy, Hlubočepská- přel. kNN, nový kNN SOUHRNNÉ INFORMACE O STAVBĚ		Svrstka: S-146047-832.932		Formát: A2
Výkres:		Měřítko: 1:500		Číslo výkresu: 3
Vytvářecí výkres 1kV				Číslo par.: 3



49

DRÁŽNÍ ÚŘAD, WILSONOVA 300/8, 121 06 PRAHA 2
sekce infrastruktury, územní odbor Praha

Sp. zn.: MP-SOP0435/20-2/Bd

V Praze dne 26. února 2020

Č. j.: DUCR-11658/20/Bd

Telefon: +420 972 241 843 (linka 206)

Oprávněná úřední osoba: Bukovjan Radek Ing.

E-mail: bukovjan@ducrcz

ZÁVAZNÉ STANOVISKO

Dražní úřad jako drážní správní úřad podle § 54 odst. 1 zákona č. 266/1994 Sb., o dráhách, ve znění pozdějších předpisů (dále jen "zákon")

vydává

podle § 7 odst. 3 zákona, na základě žádosti, podané u Drážního úřadu dne 26. února 2020 žadatelem ELPO, kabelové sítě VN a NN, s.r.o., Klostermannova 916, 25219 Rudná, IČ:27125521,

s o u h l a s n é z á v a z n é s t a n o v i s k o p r o ú č e l y
u m í s t ě n í , p o v o l e n í a o h l á š e n í s t a v b y

"přeložka kNN ul. Hlubočepská"

Stavba je navržena z části v obvodu dráhy a ochranném pásmu dráhy, oboustranně železniční tratě Praha Smíchov spol. n. - Hostivice v žkm 3,730 – 3,755 v křížení se železniční tratí pod železničním mostem v žkm 3,755 a oboustranně železniční tratě Praha Smíchov - Rudná v žkm 3,190 – 3,275 v křížení se železniční tratí pod železničním mostem v žkm 3,240. Stavba se nachází na pozemku parc. č. 144/1 a související v k.ú. Hlubočepy.

Souhlasné stanovisko vydává Drážní úřad za těchto podmínek:

1. Stavba bude provedena podle dokumentace předložené Drážnímu úřadu. Případné změny této dokumentace je stavebník povinen předem projednat s Drážním úřadem.
2. Stavbou nesmí být nepříznivě ovlivněny drážní objekty a zařízení.
3. Na stavbě nesmějí být umístěna taková světla nebo barevné plochy, které by mohly vést k záměně s drážními znaky nebo mohly jinak ohrozit provoz dráhy.
4. Při provádění stavby nesmí být ohrožena bezpečnost a plynulost železničního provozu. Veškeré kroky při provádění stavby v obvodu dráhy – tj. harmonogram prací, nutná ochranná opatření, případné výluky kolejí, apod. je třeba řádně v předstihu projednat s vlastníkem a provozovatelem dráhy.
5. Stavebník je povinen písemně oznámit Drážnímu úřadu termín zahájení výše uvedené stavby.
6. Po ukončení stavby požádá stavebník o vydání závazného stanoviska ke kolaudaci, který Drážní úřad vydává podle § 7 odst. 3 zákona.

Odůvodnění

Drážní úřad obdržel dne 26. února 2020 žádost právnické fyzické osoby ELPO, kabelové sítě VN a NN, s.r.o., Klostermannova 916, 25219 Rudná, IČ:27125521 o závazné stanovisko pro účely umístění, povolení a ohlášení výše uvedené stavby. K žádosti byly Drážnímu úřadu předloženy následující podklady:

- Dokumentace s názvem „P5 Hlubočepy, Hlubočepská – přel. kNN, nový kNN“ z února 2020

Drážní úřad posoudil u předmětné žádosti a předložené dokumentace soulad navrhované stavby se zákonem o dráhách včetně prováděcích předpisů.

Podmínka č. 1 zajišťuje provedení stavby v souladu se schválenou projektovou dokumentací.

Podmínka č. 2 zajišťuje ochranu dráhy a jejích funkcí před nepříznivými vlivy následně povolované stavby.

Podmínka č. 3 zajišťuje, aby nedošlo k záměně světel nebo barevných ploch s drážními znaky, což by ve svém důsledku mohlo vést k mimořádné situaci.

Podmínka č. 4 zajišťuje ochranu dráhy z hlediska bezpečnosti a plynulosti jejího provozu.

Podmínka č. 5 zajišťuje informovanost Drážního úřadu o době zahájení výstavby,

podmínkou č. 6 si Drážní úřad vyhrazuje právo vydání závazného stanoviska ke kolaudaci stavby.

Stanovené podmínky musí být v původním znění převzaty do rozhodnutí vydaného místně příslušným stavebním úřadem.

Na základě výše uvedených skutečností Drážní úřad dospěl k závěru, že při splnění podmínek uvedených v tomto stanovisku bude v maximální možné míře zajištěno bezpečné a plynulé provozování dráhy a drážní dopravy, včetně její ochrany. Na základě uvedeného Drážní úřad vydal toto souhlasné závazné stanovisko.


Upozornění: Drážní úřad si vyhrazuje - po započetí stavby - právo výkonu státního dozoru ve věcech drah na výše uvedené stavbě se zaměřením na dodržování podmínek tohoto souhlasu se zaměřením na bezpečnost provozu dráhy a drážní dopravy v místě stavby.

Toto stanovisko:

- Je podle § 64 zákona o dráhách závazným stanoviskem podle § 149 zákona č. 500/2004 Sb., správní řád, ve znění pozdějších předpisů, pro rozhodnutí a pro jiné úkony stavebního úřadu nebo úkony autorizovaného inspektora v souladu s § 4 odstavce 2 písm. a) zákona č. 183/2006 Sb., o územním plánování a stavebním řádu, ve znění pozdějších předpisů, nestanoví-li zvláštní předpis jinak.
- Nenahrazuje rozhodnutí, stanoviska, vyjádření, posouzení případně jiná opatření dotčených orgánů vyžadovaná zvláštními předpisy a stanovisko účastníků řízení.
- Nenahrazuje souhrnné stanovisko vlastníka a provozovatele dráhy, kterým je Správa železnic, státní organizace, Oblastní ředitelství Praha, Partyzánská 24, 170 00 Praha 7.

Drážní úřad
Wilsonova 300/8
121 06 Praha 2




Ing. Miroslav Hron
ředitel územního odboru Praha

Příloha:

- 1x odsouhlasená dokumentace

Rozdělovník:

- ELPO, kabelové sítě VN a NN, s.r.o., Klostermannova 916, 25219 Rudná

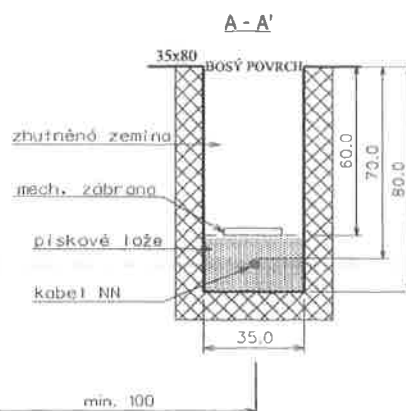
Spis

Řez kabelovou trasou A-A'

piliř mostní konstrukce dráhy

Dražní úřad
Wilsonova 300/8
121 06 Praha 2

SOUHLAS
dle zák. č. 266/94 Sb.
č.j. 3002 - 11658/20/3d
ze dne 26.02.2020

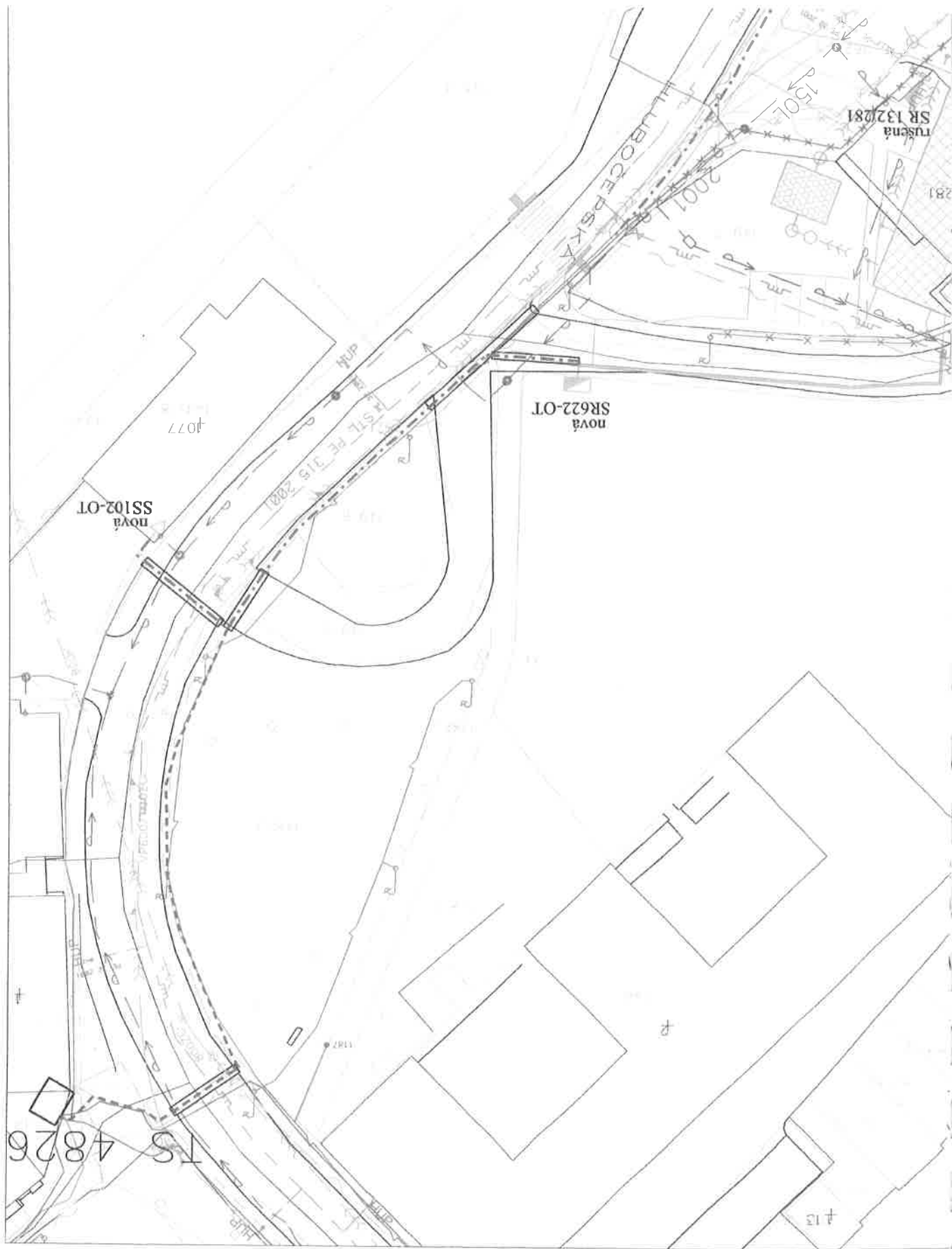


LEGENDA:

- stávající trasa obnovy kabelů 1kV
- trasa přeložky kabelů 1kV (dle vydaného UR)
- stávající trasa kabelů 1kV
- × × rušená trasa kabelů 1kV
- rozpojovací skříň SR602
- přípojková skříň SS102
- trafostanice
- ochranné pásmo ČD



Úřad městské části: Praha 5	Projektant : Martin Strnad DiS.	ELPO kabelové sítě VN a NN, s.r.o. Klostermannova 916 252 19 Rudná u Prahy strnad@elpo.cz, tel.: 251 616 750	
Městský úřad: Magistrát hl. m. Prahy	Zodp. projektant : Ing. Martin Krupička	Ev. číslo :	S-146047
Investor: PRE distribuce, a.s. Svornosti 3199/19a, 150 00 Praha 5		Stupeň :	DPS
Název stavby: P5 Hlubočepy, Hlubočepská- přel. kNN, nový kNN		Datum:	únor 2020
Výkres: Koordinační výkres dráhy ČD		Směr:	S-146047-832,932
		Formát:	A2
		Měřítko:	1:500
		Číslo výkresu:	2
		Číslo paré:	2





Povodí Vltavy, státní podnik
závod Dolní Vltava
Grafická 36
150 21 Praha 5

TEL : 257 099 111
FAX : 257 313 522

BANKOVNÍ SPOJENÍ:
KOMERČNÍ BANKA, a.s. PRAHA 5
č.ú. : 31632051/0100

50

ELPO, kabelové sítě VN a NN, s.r.o.
Klostermannova 916
252 19 Rudná u Prahy

VÁŠ DOPIS ZNAČKY/ ZE DNE
ze dne 2019-11-04

NAŠE ZNAČKA
9749/2020-263

VYŘIZUJE/ LINKA
Alena Pětrošová/286
alena.petrosova@pvl.cz

DATUM
2020-02-07

**Praha 5, k. ú. Hlubočepy „P5 Hlubočepy, Hlubočepská, přeložka kNN, nový kNN“
projektová dokumentace k územnímu (stavebnímu) řízení - sdělení správce povodí**

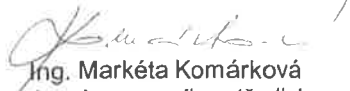
Žádostí doručenou dne 2019-11-04 jste nám předložili k vyjádření správce povodí projektovou dokumentaci k územnímu (stavebnímu) řízení k výše uvedené akci. Jedná se o připojení objektu ubytovacího zařízení Bydlení pro seniory Hlubočepy do distribuční sítě 1kV a tím vyvolanou přeložku kabelů 1 kV a výměnu napájecích skříní.

K Vaší žádosti **sdělujeme**:

Záměr uvedený v předložené dokumentaci nepodléhá vydání stanoviska správce povodí podle § 54 odst. 4 zákona č. 254/2001 Sb., o vodách a o změně některých zákonů (vodní zákon), ve znění pozdějších předpisů. Při realizaci záměru nebude ohrožena jakost povrchových nebo podzemních vod závadnými látkami podle ustanovení § 39 vodního zákona. Použité stavební mechanizmy budou zajištěny tak, aby nedošlo ke znečištění území ropnými látkami.

V příloze Vám vracíme zaslanou projektovou dokumentaci.

**Povodí Vltavy,**
státní podnik
závod Dolní Vltava
Grafická 36, 150 21 Praha 5


Ing. Markéta Komárková
vedoucí provozního střediska
Vltava – vodní cesta



POVODÍ VLTAVY

Povodí Vltavy, státní podnik
závod Dolní Vltava
Grafická 36
150 21 Praha 5

TEL.: 257 099 111
FAX: 257 313 522

BANKOVNÍ SPOJENÍ:
KOMERČNÍ BANKA, a.s., PRAHA 5
č.ú.: 31632051/0100

50

ELPO, kabelové sítě VN a NN, s.r.o.
Klostermannova 916
252 19 Rudná u Prahy

VÁŠ DOPIS ZNAČKY/ ZE DNE
ze dne 2019-11-04

NAŠE ZNAČKA
9749/2020-263

VYŘIZUJE/ LINKA
Alena Pětrošová/286
alena.petrosova@pvl.cz

DATUM
2020-02-07

**Praha 5, k. ú. Hlubočepy „P5 Hlubočepy, Hlubočepská, přeložka kNN, nový kNN“
projektová dokumentace k územnímu (stavebnímu) řízení - sdělení správce povodí**

Žádostí doručenou dne 2019-11-04 jste nám předložili k vyjádření správce povodí projektovou dokumentaci k územnímu (stavebnímu) řízení k výše uvedené akci. Jedná se o připojení objektu ubytovacího zařízení Bydlení pro seniory Hlubočepy do distribuční sítě 1kV a tím vyvolanou přeložku kabelů 1 kV a výměnu napájecích skříní.


K Vaší žádosti **sdělujeme**:

Záměr uvedený v předložené dokumentaci nepodléhá vydání stanoviska správce povodí podle § 54 odst. 4 zákona č. 254/2001 Sb., o vodách a o změně některých zákonů (vodní zákon), ve znění pozdějších předpisů. Při realizaci záměru nebude ohrožena jakost povrchových nebo podzemních vod závadnými látkami podle ustanovení § 39 vodního zákona. Použité stavební mechanismy budou zajištěny tak, aby nedošlo ke znečištění území ropnými látkami.

V příloze Vám vracíme zaslanou projektovou dokumentaci.



Povodí Vltavy,
státní podnik
závod Dolní Vltava
Grafická 36, 150 21 Praha 5


Ing. Markéta Komárková
vedoucí provozního střediska
Vltava – vodní cesta

**3. Seznam vlastníků dotčených nemovitostí s
výpisů z katastru**

parc.č.	kat.území	druh pozemku	vlastnické právo	svěřená správa
144/1 144/17 144/18	Hlubočepy	Ostatní plocha, Zastavěná plocha/ zahrada	3D Production, s.r.o.	-----
144/27		Zastavěná plocha	PREdistribuce, a.s.	-----
148/3 148/4 149/1 149/2 149/4 149/5 149/6 149/7 149/8 1618 1619 1620/2 1620/3 1621/9 1621/10 1708		Ostatní plocha, Zastavěná plocha	HL.m.Praha	MČ Praha 5
204		Ostatní plocha	RNDr. Martin Čihař Zora Farská HL.m.Praha Aleš Hubschmann Jiří Hypšman Martin Hypšman Dalibor Machoň Ing. Jiří Machoň Ing. MBA Martin Machoň Doc. Ing. Václav Machoň Bc. Jan Patera Marie Pavlíková Věra Prošková Ivana Řazaninová Martin Štěpánek Mgr. Eva Žižková	-----
414/1		Ostatní plocha	Česká republika	Státní veterinární správa
1758/3		Ostatní plocha	České dráhy, a.s.	-----
1771/1		Ostatní plocha	Česká republika	SŽDC, s.o.

vypracoval: Martin Strnad

Informace o parcelách KN

Údaje katastru nemovitostí

Platnost k: 31.10.2019 08:22

CZ0100 Hlavní město Praha

Obec 554782 Praha

Kat.území 728837 Hlubočepy

Parcela	144/1	K nemovitosti je zapsáno jiné věcné právo, poznámka nebo upozornění
Výměra [m2]	987	Výměra vypočtena Ze souřadnic v S-JTSK
Druh pozemku	ostatní plocha	Způsob využití ostatní komunikace
Mapa	DKM - PRAHA, 8-3/44	Řízení Z-29016/2010-101
LV	Vlastník, jiný oprávněný	Char. Spoluhl.podíl Typ práv.vztahu
1180	3D Production, s.r.o., Prodloužená 263, Polabiny, 53009 Pardubice	Vlastnické právo

Parcela	144/17	K nemovitosti je zapsáno jiné věcné právo, poznámka nebo upozornění
Výměra [m2]	329	Výměra vypočtena Ze souřadnic v S-JTSK
Druh pozemku	zahrada	
Způsob ochrany	zemědělský půdní fond	
Mapa	DKM - PRAHA, 8-4/22	Řízení Z-29016/2010-101
Kód BPEJ	Výměra	
25800	329	
LV	Vlastník, jiný oprávněný	Char. Spoluhl.podíl Typ práv.vztahu
1180	3D Production, s.r.o., Prodloužená 263, Polabiny, 53009 Pardubice	Vlastnické právo

Parcela	144/18	K nemovitosti je zapsáno jiné věcné právo, poznámka nebo upozornění
Výměra [m2]	291	Výměra vypočtena Ze souřadnic v S-JTSK
Druh pozemku	zastavěná plocha a nádvoří	
Mapa	DKM - PRAHA, 8-4/22	Řízení Z-6161/2014-101
Součástí je stavba	Hlubočepy, č.p. 1077, výroba	
LV	Vlastník, jiný oprávněný	Char. Spoluhl.podíl Typ práv.vztahu
1180	3D Production, s.r.o., Prodloužená 263, Polabiny, 53009 Pardubice	Vlastnické právo

Parcela	144/27	K nemovitosti je zapsáno jiné věcné právo, poznámka nebo upozornění
Výměra [m2]	46	Výměra vypočtena Ze souřadnic v S-JTSK
Druh pozemku	zastavěná plocha a nádvoří	
Mapa	DKM - PRAHA, 8-3/44	Řízení Z-6161/2014-101
Součástí je stavba	bez čp/če, tech.vyb	
LV	Vlastník, jiný oprávněný	Char. Spoluhl.podíl Typ práv.vztahu
1225	PREdistribuce, a.s., Svornosti 3199/19a, Smíchov, 15000 Praha 5	Vlastnické právo

Parcela	148/3	K nemovitosti je zapsáno jiné věcné právo, poznámka nebo upozornění
Výměra [m2]	1062	Výměra vypočtena Ze souřadnic v S-JTSK
Druh pozemku	ostatní plocha	Způsob využití zeleň
Způsob ochrany	nemovitá kulturní památka	
Mapa	DKM - PRAHA, 8-3/44	Řízení Z-29016/2010-101
LV	Vlastník, jiný oprávněný	Char. Spoluhl.podíl Typ práv.vztahu
1240	HLAVNÍ MĚSTO PRAHA, Mariánské náměstí 2/2, Staré Město, 11000 Praha 1	Vlastnické právo
	Městská část Praha 5, náměstí 14. října 1381/4, Smíchov, 15000 Praha 5	Svěřená správa nemovitostí ve vlastnictví obce

Informace o parcelách KN

Údaje katastru nemov.

Platnost k: 31.10.2019 08:22

Okres CZ0100 Hlavní město Praha
Kat.území 728837 Hlubočepy

Obec 554782 Praha

Parcela 148/4 K nemovitosti je zapsáno jiné věcné právo, poznámka nebo upozornění
Výměra [m2] 17 Výměra vypočtena Ze souřadnic v S-JTSK
Druh pozemku ostatní plocha Způsob využití zeleň
Způsob ochrany nemovitá kulturní památka
Mapa DKM - PRAHA, 8-3/44 Řízení Z-29016/2010-101
LV Vlastník, jiný oprávněný Char. Spoluvl.podíl Typ práv.vztahu
1189 HLAVNÍ MĚSTO PRAHA, Mariánské náměstí 2/2, Staré Město, Vlastnické právo
11000 Praha 1

Parcela 149/1 K nemovitosti je zapsáno jiné věcné právo, poznámka nebo upozornění
Výměra [m2] 5388 Výměra vypočtena Ze souřadnic v S-JTSK
Druh pozemku ostatní plocha Způsob využití zeleň
Způsob ochrany nemovitá kulturní památka
Mapa DKM - PRAHA, 8-4/22 Řízení Z-29016/2010-101
LV Vlastník, jiný oprávněný Char. Spoluvl.podíl Typ práv.vztahu
1240 HLAVNÍ MĚSTO PRAHA, Mariánské náměstí 2/2, Staré Město, Vlastnické právo
11000 Praha 1
Městská část Praha 5, náměstí 14. října 1381/4, Smíchov, Svěřená správa
15000 Praha 5 nemovitostí ve
vlastnictví obce

Parcela 149/2 K nemovitosti je zapsáno jiné věcné právo, poznámka nebo upozornění
Výměra [m2] 877 Výměra vypočtena Ze souřadnic v S-JTSK
Druh pozemku ostatní plocha Způsob využití ostatní komunikace
Mapa DKM - PRAHA, 8-4/22 Řízení Z-29016/2010-101
LV Vlastník, jiný oprávněný Char. Spoluvl.podíl Typ práv.vztahu
1240 HLAVNÍ MĚSTO PRAHA, Mariánské náměstí 2/2, Staré Město, Vlastnické právo
11000 Praha 1
Městská část Praha 5, náměstí 14. října 1381/4, Smíchov, Svěřená správa
15000 Praha 5 nemovitostí ve
vlastnictví obce

Parcela 149/4 K nemovitosti je zapsáno jiné věcné právo, poznámka nebo upozornění
Výměra [m2] 297 Výměra vypočtena Ze souřadnic v S-JTSK
Druh pozemku zastavěná plocha a nádvoří
Mapa DKM - PRAHA, 8-4/22 Řízení Z-6161/2014-101
Součástí je stavba Hlubočepy, č.p. 281, obč.vyb.
LV Vlastník, jiný oprávněný Char. Spoluvl.podíl Typ práv.vztahu
1240 HLAVNÍ MĚSTO PRAHA, Mariánské náměstí 2/2, Staré Město, Vlastnické právo
11000 Praha 1
Městská část Praha 5, náměstí 14. října 1381/4, Smíchov, Svěřená správa
15000 Praha 5 nemovitostí ve
vlastnictví obce

Parcela 149/5 K nemovitosti je zapsáno jiné věcné právo, poznámka nebo upozornění
Výměra [m2] 323 Výměra vypočtena Ze souřadnic v S-JTSK
Druh pozemku ostatní plocha Způsob využití zeleň
Mapa DKM - PRAHA, 8-3/44 Řízení Z-29016/2010-101
LV Vlastník, jiný oprávněný Char. Spoluvl.podíl Typ práv.vztahu
1240 HLAVNÍ MĚSTO PRAHA, Mariánské náměstí 2/2, Staré Město, Vlastnické právo
11000 Praha 1

Informace o parcelách KN

Údaje katastru nemovitostí

Platnost k: 31.10.2019 08:22

CZ0100 Hlavní město Praha

Obec 554782 Praha

území 728837 Hlubočepy

Parcela 149/5

LV	Vlastník, jiný oprávněný	Char.	Spoluhl.podíl	Typ práv.vztahu
	Městská část Praha 5, náměstí 14. října 1381/4, Smíchov, 15000 Praha 5			Svěřená správa nemovitostí ve vlastnictví obce

Parcela 149/6

K nemovitosti je zapsáno jiné věcné právo, poznámka nebo upozornění

Výměra [m2] 178

Výměra vypočtena Ze souřadnic v S-JTSK

Druh pozemku ostatní plocha

Způsob využití zeleň

Mapa DKM - PRAHA, 8-4/22

Řízení Z-29016/2010-101

LV	Vlastník, jiný oprávněný	Char.	Spoluhl.podíl	Typ práv.vztahu
1240	HLAVNÍ MĚSTO PRAHA, Mariánské náměstí 2/2, Staré Město, 11000 Praha 1			Vlastnické právo
	Městská část Praha 5, náměstí 14. října 1381/4, Smíchov, 15000 Praha 5			Svěřená správa nemovitostí ve vlastnictví obce

Parcela 149/7

Výměra [m2] 81

Výměra vypočtena Ze souřadnic v S-JTSK

Druh pozemku ostatní plocha

Způsob využití ostatní komunikace

Mapa DKM - PRAHA, 8-4/22

Řízení Z-44689/2017-101

LV	Vlastník, jiný oprávněný	Char.	Spoluhl.podíl	Typ práv.vztahu
1240	HLAVNÍ MĚSTO PRAHA, Mariánské náměstí 2/2, Staré Město, 11000 Praha 1			Vlastnické právo
	Městská část Praha 5, náměstí 14. října 1381/4, Smíchov, 15000 Praha 5			Svěřená správa nemovitostí ve vlastnictví obce

Parcela 149/8

Výměra [m2] 9

Výměra vypočtena Ze souřadnic v S-JTSK

Druh pozemku ostatní plocha

Způsob využití ostatní komunikace

Mapa DKM - PRAHA, 8-4/22

Řízení V-44390/2017-101

LV	Vlastník, jiný oprávněný	Char.	Spoluhl.podíl	Typ práv.vztahu
1189	HLAVNÍ MĚSTO PRAHA, Mariánské náměstí 2/2, Staré Město, 11000 Praha 1			Vlastnické právo

Parcela 204

K nemovitosti je zapsáno jiné věcné právo, poznámka nebo upozornění

Výměra [m2] 1619

Výměra vypočtena Ze souřadnic v S-JTSK

Druh pozemku ostatní plocha

Způsob využití Jiná plocha

Mapa DKM - PRAHA, 8-4/22

Řízení Z-29016/2010-101

LV	Vlastník, jiný oprávněný	Char.	Spoluhl.podíl	Typ práv.vztahu
1436	Čilhař Martin RNDr. CSc., Guth-Jarkovského 500, 25082 Úvaly		3/69	Vlastnické právo
	Farská Zora, Komornická 1862/26, Dejvice, 16000 Praha 6		2/207	Vlastnické právo
	HLAVNÍ MĚSTO PRAHA, Mariánské náměstí 2/2, Staré Město, 11000 Praha 1		36/69	Vlastnické právo
	Hubschmann Aleš, U laboratoře 565/4, Střešovice, 16200 Praha 6		2/207	Vlastnické právo
	Hübschmannová Anna Ing. arch., U laboratoře 565/4, Střešovice, 16200 Praha 6		2/69	Vlastnické právo
	Hypšman Jiří, U kolejí 320/14, Liboc, 16100 Praha 6		1/69	Vlastnické právo

Informace o parcelách KN

Údaje katastru nemovitostí

Platnost k: 31.10.2019 08:22

Okres CZ0100 Hlavní město Praha

Obec 554782 Praha

Kat.území 728837 Hlubočepy

Parcela 204

LV	Vlastník, jiný oprávněný	Char.	Spoluvl.podíl	Typ práv.vztahu
	Hypšman Martin, Bolívarova 2073/12, Břevnov, 16900 Praha 6		1/138	Vlastnické právo
	Hypšman Michal, Za Pohádkou 877, Nebušice, 16400 Praha 6		1/138	Vlastnické právo
	Machoň Dalibor BA(Hons), Hvězdářská 511/35, Velká Chuchle, 15900 Praha 5		1/92	Vlastnické právo
	Machoň Jiří Ing., Na hádku 618, Dubeč, 10700 Praha 10		1/69	Vlastnické právo
	Machoň Martin Ing. MBA, Slezská 2141/116, Vinohrady, 13000 Praha 3		1/92	Vlastnické právo
	Machoň Václav Doc. Ing. CSc., Zborovská 619/49, Malá Strana, 15000 Praha 5		1/69	Vlastnické právo
	Patera Jan Bc., Podolská 610/108, Podolí, 14700 Praha 4		21/138	Vlastnické právo
	Pavlíková Marie, U laboratoře 565/4, Střešovice, 16200 Praha 6		2/207	Vlastnické právo
	Prošková Věra, Livornská 447, Horní Měcholupy, 10900 Praha 10		1/69	Vlastnické právo
	Řezaninová Ivana, Havanská 450/4, Bubeneč, 17000 Praha 7		1/46	Vlastnické právo
	Štěpánek Martin, Za Humny 382/12, 66448 Moravany		9/138	Vlastnické právo
	Žižková Eva Mgr., Kroftova 329/1, Smíchov, 15000 Praha 5		3/69	Vlastnické právo

Parcela 414/1

Výměra [m2] 2813

Výměra vypočtena Ze souřadnic v S-JTSK

Druh pozemku ostatní plocha

Způsob využití zeleň

Mapa DKM - PRAHA, 8-4/22

Řízení Z-709/2018-101

LV	Vlastník, jiný oprávněný	Char.	Spoluvl.podíl	Typ práv.vztahu
370	Česká republika			Vlastnické právo
	Státní veterinární správa, Slezská 100/7, Vinohrady, 12000 Praha 2			Příslušnost hospodařit s majetkem státu

Parcela 1618

K nemovitosti je zapsáno jiné věcné právo, poznámka nebo upozornění

Výměra [m2] 4233

Výměra vypočtena Ze souřadnic v S-JTSK

Druh pozemku ostatní plocha

Způsob využití ostatní komunikace

Mapa DKM - PRAHA, 8-4/22

Řízení Z-29016/2010-101

LV	Vlastník, jiný oprávněný	Char.	Spoluvl.podíl	Typ práv.vztahu
1189	HLAVNÍ MĚSTO PRAHA, Mariánské náměstí 2/2, Staré Město, 11000 Praha 1			Vlastnické právo

Parcela 1619

K nemovitosti je zapsáno jiné věcné právo, poznámka nebo upozornění

Výměra [m2] 110

Výměra vypočtena Ze souřadnic v S-JTSK

Druh pozemku ostatní plocha

Způsob využití ostatní komunikace

Mapa DKM - PRAHA, 8-4/22

Řízení Z-29016/2010-101

LV	Vlastník, jiný oprávněný	Char.	Spoluvl.podíl	Typ práv.vztahu
1189	HLAVNÍ MĚSTO PRAHA, Mariánské náměstí 2/2, Staré Město, 11000 Praha 1			Vlastnické právo

Informace o parcelách KN

Údaje katastru nemovitostí

Platnost k: 31.10.2019 08:22

CZ0100 Hlavní město Praha

Obec 554782 Praha

Uzemí 728837 Hlubočepy

Parcela 1620/2

Výměra [m2] 759

Výměra vypočtena Ze souřadnic v S-JTSK

Druh pozemku ostatní plocha

Způsob využití ostatní komunikace

Mapa DKM - PRAHA, 8-4/22

Řízení Z-44689/2017-101

LV Vlastník, jiný oprávněný

Char.

Spoluvl.podíl

Typ práv.vztahu

1189 HLAVNÍ MĚSTO PRAHA, Mariánské náměstí 2/2, Staré Město,
11000 Praha 1

Vlastnické právo

Parcela 1620/3

K nemovitosti je zapsáno jiné věcné právo, poznámka nebo upozornění

Výměra [m2] 21

Výměra vypočtena Ze souřadnic v S-JTSK

Druh pozemku ostatní plocha

Způsob využití zeleň

Mapa DKM - PRAHA, 8-3/44

Řízení Z-29016/2010-101

LV Vlastník, jiný oprávněný

Char.

Spoluvl.podíl

Typ práv.vztahu

1189 HLAVNÍ MĚSTO PRAHA, Mariánské náměstí 2/2, Staré Město,
11000 Praha 1

Vlastnické právo

Parcela 1621/9

K nemovitosti je zapsáno jiné věcné právo, poznámka nebo upozornění

Výměra [m2] 64

Výměra vypočtena Ze souřadnic v S-JTSK

Druh pozemku ostatní plocha

Způsob využití ostatní komunikace

Mapa DKM - PRAHA, 8-3/44

Řízení Z-29016/2010-101

LV Vlastník, jiný oprávněný

Char.

Spoluvl.podíl

Typ práv.vztahu

1240 HLAVNÍ MĚSTO PRAHA, Mariánské náměstí 2/2, Staré Město,
11000 Praha 1

Vlastnické právo

Městská část Praha 5, náměstí 14. října 1381/4, Smíchov,
15000 Praha 5

Svěřená správa
nemovitostí ve
vlastnictví obce

Parcela 1621/10

K nemovitosti je zapsáno jiné věcné právo, poznámka nebo upozornění

Výměra [m2] 8

Výměra vypočtena Ze souřadnic v S-JTSK

Druh pozemku ostatní plocha

Způsob využití ostatní komunikace

Mapa DKM - PRAHA, 8-4/22

Řízení Z-29016/2010-101

LV Vlastník, jiný oprávněný

Char.

Spoluvl.podíl

Typ práv.vztahu

1240 HLAVNÍ MĚSTO PRAHA, Mariánské náměstí 2/2, Staré Město,
11000 Praha 1

Vlastnické právo

Městská část Praha 5, náměstí 14. října 1381/4, Smíchov,
15000 Praha 5

Svěřená správa
nemovitostí ve
vlastnictví obce

Parcela 1708

K nemovitosti je zapsáno jiné věcné právo, poznámka nebo upozornění

Výměra [m2] 202

Výměra vypočtena Ze souřadnic v S-JTSK

Druh pozemku ostatní plocha

Způsob využití ostatní komunikace

Mapa DKM - PRAHA, 8-3/44

Řízení Z-29016/2010-101

LV Vlastník, jiný oprávněný

Char.

Spoluvl.podíl

Typ práv.vztahu

1189 HLAVNÍ MĚSTO PRAHA, Mariánské náměstí 2/2, Staré Město,
11000 Praha 1

Vlastnické právo

Parcela 1758/3

K nemovitosti je zapsáno jiné věcné právo, poznámka nebo upozornění

Výměra [m2] 10532

Výměra vypočtena Ze souřadnic v S-JTSK

Druh pozemku ostatní plocha

Způsob využití dráha

Mapa DKM - PRAHA, 8-3/44

Řízení V-77088/2015-101

Vyhotovil: KATASTR\SAMEKM

Katastrální úřad pro hlavní město Praha, Katastrální
pracoviště Praha
strana 5/6

31.10.2019 08:22

Informace o parcelách KN

Údaje katastru nemovitost

Platnost k: 31.10.2019 08:22

Okres CZ0100 Hlavní město Praha
Kat.území 728837 Hlubočepy

Obec 554782 Praha

Parcela 1758/3

LV	Vlastník, jiný oprávněný	Char.	Spoluvl.podíl	Typ práv.vztahu
6274	České dráhy, a.s., nábreží Ludvíka Svobody 1222/12, Nové Město, 11000 Praha 1			Vlastnické právo

Parcela 1771/1

K nemovitosti je zapsáno jiné věcné právo, poznámka nebo upozornění

Výměra [m2] 73071

Výměra vypočtena Ze souřadnic v S-JTSK

Druh pozemku ostatní plocha

Způsob využití dráha

Způsob ochrany nemovltá kulturní památka

Mapa DKM - PRAHA, 8-3/43

Řízení Z-23924/2016-101

LV	Vlastník, jiný oprávněný	Char.	Spoluvl.podíl	Typ práv.vztahu
6273	Česká republika			Vlastnické právo

Správa železniční dopravní cesty, státní organizace,
Dlážděná 1003/7, Nové Město, 11000 Praha 1

Právo hospodařit s
majetkem státu

Katastrální úřad pro hlavní město Prahu
se sídlem v Praze, pracoviště Praha

19 20-23924/2019

Poplatek uhrazen

/v hotovosti

- na zvláštní účet 31-10-2019

ve výši 3000,- dne

Martin Samek
Odborný referent
Oddělení informací z KN

Informace o parcelách KN

Údaje katastru nemovitostí

Platnost k: 27.02.2020 08:23

Okres CZ0100 Hlavní město Praha
Kat.území 728837 Hlubočepy


Obec 554782 Praha

Parcela 1620/5 K nemovitosti je zapsáno jiné věcné právo, poznámka nebo upozornění
Výměra [m2] 124 Výměra vypočtena Ze souřadnic v S-JTSK
Druh pozemku ostatní plocha Způsob využití ostatní komunikace
Mapa DKM - PRAHA, 8-4/22 Řízení Z-29016/2010-101

LV	Vlastník, jiný oprávněný	Char.	Spoluvl.podíl	Typ práv.vztahu
1240	HLAVNÍ MĚSTO PRAHA, Mariánské náměstí 2/2, Staré Město, 11000 Praha 1			Vlastnické právo
	Městská část Praha 5, náměstí 14. října 1381/4, Smíchov, 15000 Praha 5			Svěřená správa nemovitostí ve vlastnictví obce

Parcela 1621/11
Výměra [m2] 1161 Výměra vypočtena Ze souřadnic v S-JTSK
Druh pozemku ostatní plocha Způsob využití ostatní komunikace
Mapa DKM - PRAHA, 8-4/22 Řízení V-44390/2017-101

LV	Vlastník, jiný oprávněný	Char.	Spoluvl.podíl	Typ práv.vztahu
1189	HLAVNÍ MĚSTO PRAHA, Mariánské náměstí 2/2, Staré Město, 11000 Praha 1			Vlastnické právo


Katastrální úřad pro hlavní město Prahu
se sídlem v Praze, pracoviště Praha

- 10 -

Poplatek uhrazen
- v hotovosti
- na bankovní účet
ve výši 59,- Kč dne 27-02-2020

Informace o parcelách KN

Údaje katastru nemovitostí

Platnost k: 10.09.2020 08:26

Okres CZ0100 Hlavní město Praha
Kat.území 728837 Hlubočepy

Obec 554782 Praha

Parcela 1621/1

K nemovitosti je zapsáno jiné věcné právo, poznámka nebo upozornění

Výměra [m2] 6591

Výměra vypočtena Ze souřadnic v S-JTSK

Druh pozemku ostatní plocha

Způsob využití ostatní komunikace

Mapa DKM - PRAHA, 8-3/44

Řízení Z-29016/2010-101

LV Vlastník, jiný oprávněný

Char.

Spoluvl.podíl

Typ práv.vztahu

1189 HLAVNÍ MĚSTO PRAHA, Mariánské náměstí 2/2, Staré Město,
11000 Praha 1

Vlastnické právo

Dotčeno změnou právních vztahů č.j. V-49792/2020-101

Katastrální úřad pro hlavní město Prahu
se sídlem v Praze, pracoviště Praha

- 10 -

Poplatek uhrazen

- y hotovosti

- na zvláštní účet

ve výši 50,- dne 10-09-2020

4. Seznam smluv

- | | |
|---------------------------------|--|
| 1. PREDi- MČ Praha 5 | - Dohoda o využití pozemku 0004/0/ZOSM/20
- Dohoda o převodu práv a povinností č.
SPR10000542783 |
| 2. PREDi- 3D Production, s.r.o. | - Smlouva o uzavření budoucí smlouvy o zřízení
věcného břemene VB/S24/2051122 |
| 3. PREDi- TSK hl.m.Prahy | - Smlouva o uzavření budoucí smlouvy o zřízení
věcného břemene VB/S24/TSK/2050949 a
VB/S24/TSK/2051444 |
| 4. PREDi- České Dráhy a.s. | - Smlouva o uzavření budoucí smlouvy o zřízení
věcného břemene VB/S24/2051443 |